Państwowe Gospodarstwo Leśne
Lasy Państwowe

Klęska wiatrołomów na terenie Regionalnej Dyrekcji Lasów Państwowych w Toruniu

Janusz Kaczmarek

15.01.2018 r.

Regionalna Dyrekcja
Lasów Państwowych w Toruniu

Regionalna Dyrekcja LP w Toruniu

- 457 tys. ha ogółem
- 433 tys. ha lasów Skarbu Państwa
- 59,1 tys. ha prywatnych
- 42,6 tys. ha lasów nadzorowanych innej własności
- 27 nadleśnictw

Nadzór nad lasami niestanowiącymi własności Skarbu Państwa w woj. kujawsko-pomorskim

Starostwa powierzające nadzór	Starostwa niepowierzające nadzoru
Brodnica	Lipno
UM Bydgoszcz	Golub-Dobrzyń
Bydgoszcz	Sępólno Kraj.
Toruń	Rypin
Inowrocław	M. Toruń
Świecie	Nakło n. Notecią
Aleksandrów Kuj.	M. Włocławek
Wąbrzeźno	Nowe Miasto Lubawskie
Grudziądz	
Żnin	
Mogilno	
Chełmno	
Tuchola	
Radziejów	
Włocławek	

Średnia wielkość naszych jednostek

- Nadleśnictwo (27) 16,9 tys. ha
- Leśnictwo (321) bez szkółkarskich 1 424 ha
- Zatrudnienie w biurze i n-ctwach RDLP w Toruniu

1992	1994	2009	2014	2015	2016	2017	2018 Plan
4517	4406	1271	1341	1361	1371	1402	1472

- Średnia rentowność z ostatnich lat stabilna, na poziomie 8-10 %

Siedziba Dyrekcji LP w Toruniu

- Dyrekcja Lasów Państwowych w Toruniu powstała 1 lutego 1925 r., pierwszym dyrektorem został Teofil Lorkiewicz
- Gmach oddano do użytku w 1930 r.
- Projekt Kazimierza Ulatowskiego (przychodnia na ul. Uniwersyteckiej oraz Kościół Chrystusa Króla na ul. Kościuszki w Toruniu)

1925 2015 90 LAT DYREKCJI LASÓW PAŃSTWOWYCH W TORUNIU

Główne kompleksy leśne w regionie

- Bory Tucholskie
- Puszcza Bydgoska
- Lasy Gostynińsko-Włocławskie
- Lasy Pojezierza Brodnickiego

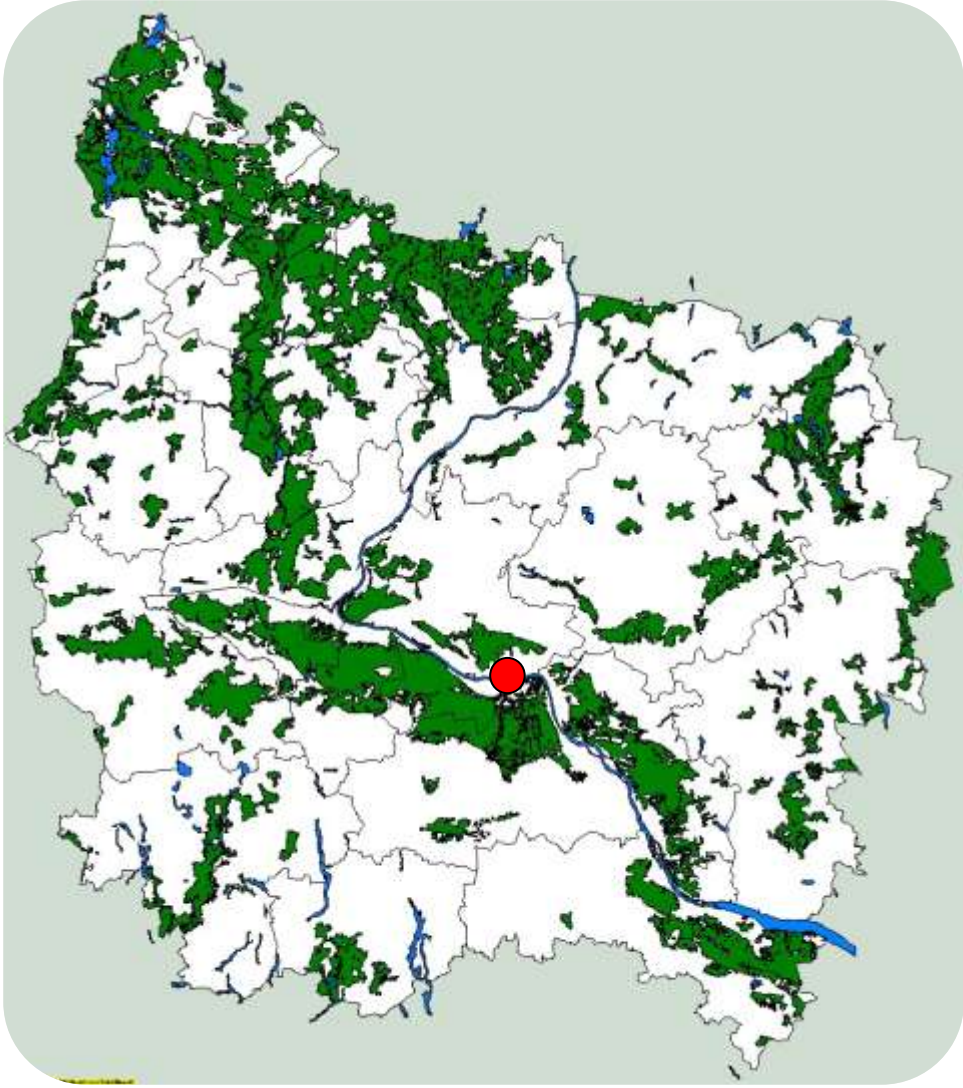

Położenie według nowej regionalizacji przyrodniczo-leśnej

Kraina	Mezoregion
Wielkopolsko-Pomorska (III)	Borów Tucholskich
	Zaborski
	Pojezierza Krajeńskiego
	Doliny Brdy
	Wysoczyzny Świeckiej
	Kotliny Grudziądzkiej
	Pojezierza Chełmińskiego
	Doliny Drwęcy
	Pojezierza Dobrzyńskiego
	Równiny Urszulewskiej
	Doliny Środkowej Noteci
	Kotliny Toruńsko-Płockiej
	Pojezierzy Wielkopolskich
Bałtycka (I)	Pojezierza Starogardzkiego
	Doliny Kwidzyńskiej
	Pojezierza Iławskiego
	Pojezierza Brodnickiego
	Garbu Lubawskiego

Typy siedliskowe lasu

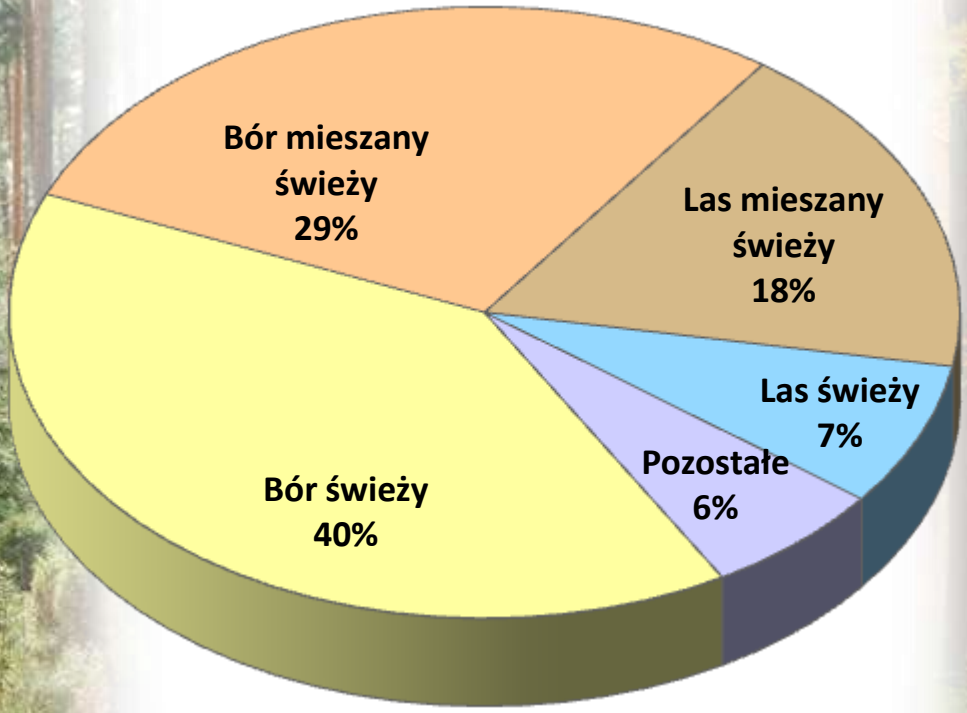

Powierzchn. udział gat. panujących

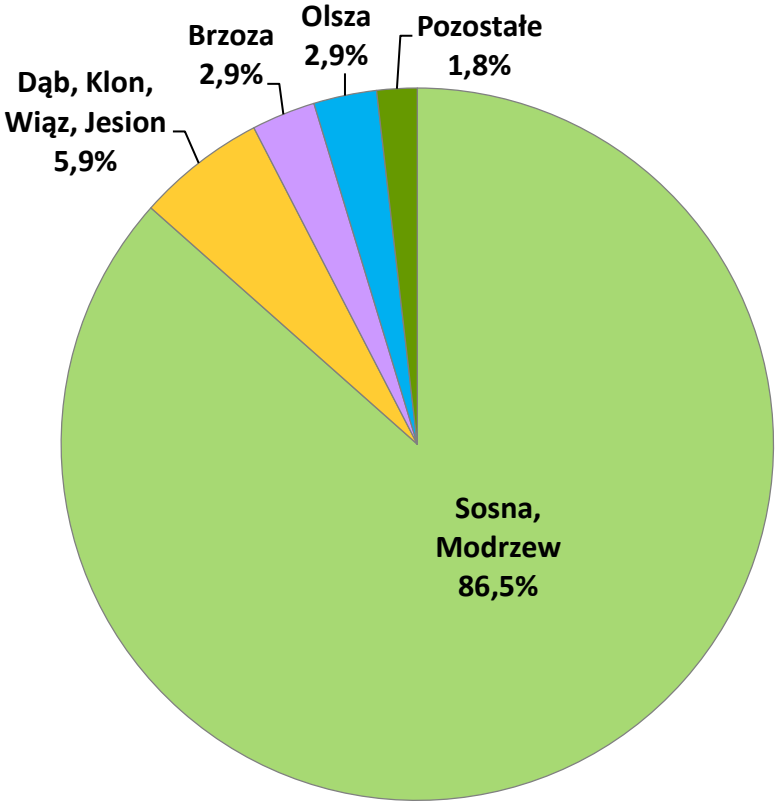

Powierzchniowy udział gatunków rzeczywistych

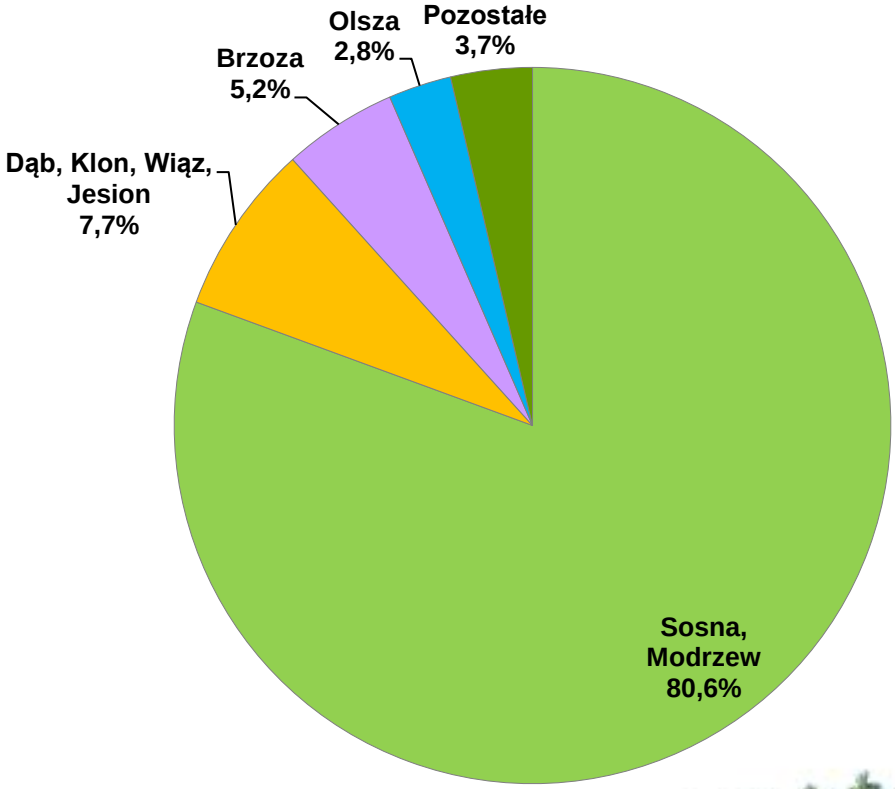

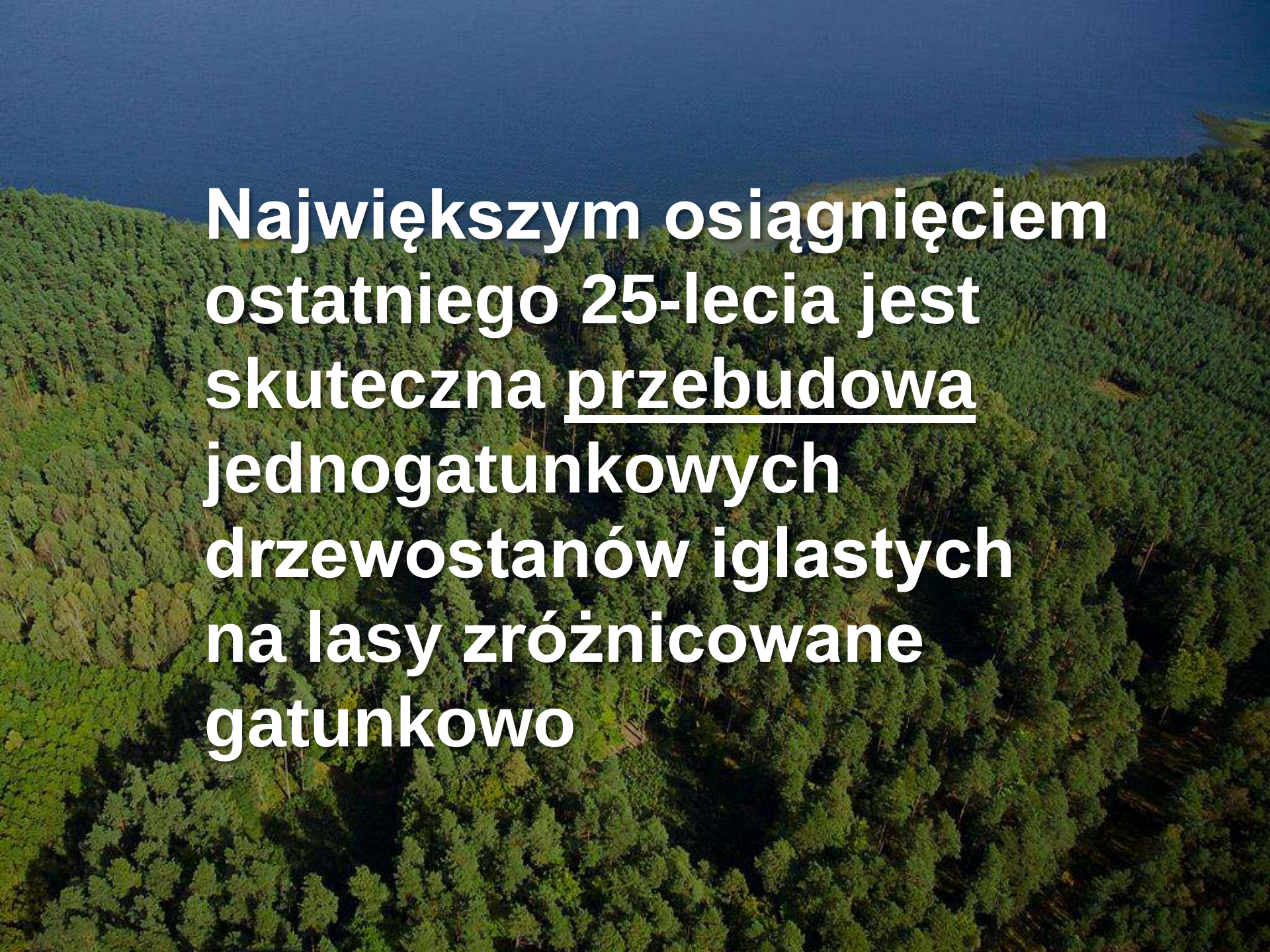

Największym osiągnięciem ostatniego 25-lecia jest skuteczna <u>przebudowa</u> jednogatunkowych drzewostanów iglastych na lasy zróżnicowane gatunkowo

Przebudowa drzewostanów na zgodne z siedliskiem

Rębnie w 2015 r.

- rębnie złożone: 2774 ha (63%)

- rębnia zupełna: 1596 ha (37%)

Zmiany zasobów lasów RDLP w latach 1992-2016

	1992	2016
Powierzchnia leśna (tys. ha)	402,7	433,3
Przeciętny wiek drzewostanów So (lat)	55	64
Przeciętna zasobność brutto (m^3/ha)	172	258
Przeciętny przyrost roczny * (m^3/ha/rok)		9,01
Roczne pozyskanie drewna ogółem (mln m^3/rok)	1,07	2,14
Grubizna na pniu brutto (mln m3)	69,0	106,9

Pozyskanie drewna w latach 2014-2017 *(mln m^3 grubizny i dr. ogółem)*

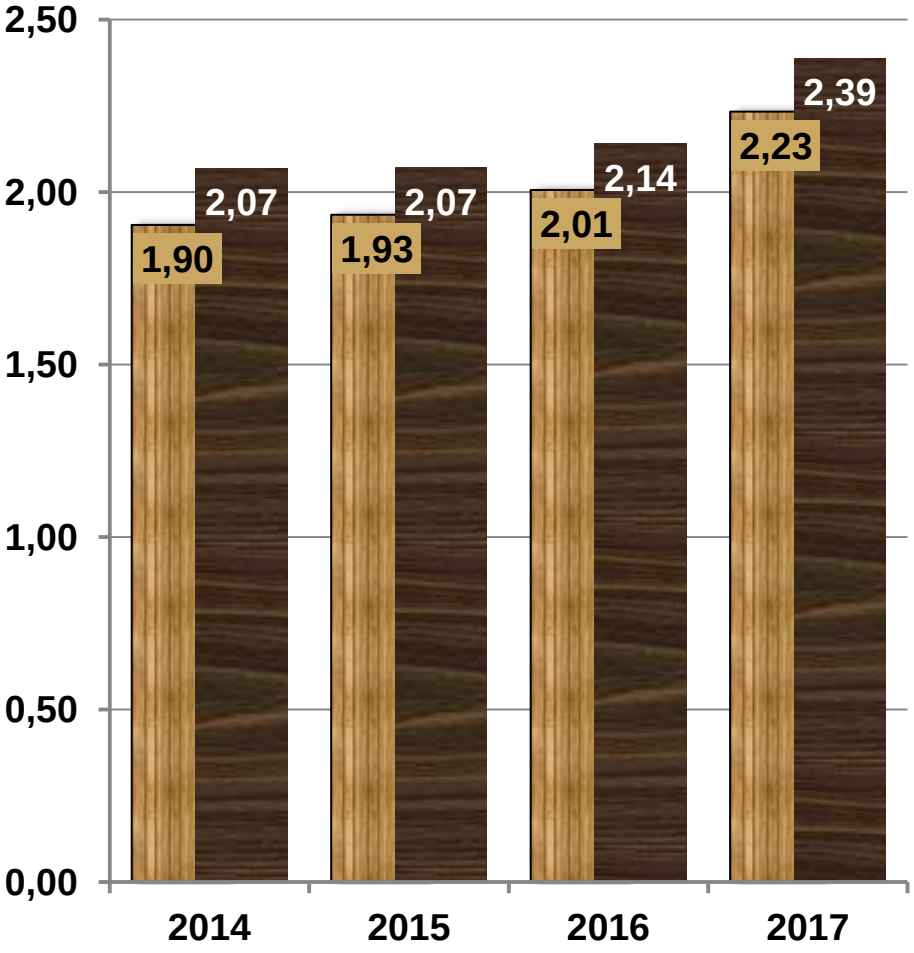

WYNIKI AKTUALIZACJI stanu pow. leśnej i zasob. drzewnych w LP 2016
*WIELKOOBSZAROWA INWENTARYZACJA STANU LASÓW 2010-2014

Lesistość (2015 r.)

- Polska: 29,5%
- woj. kujawsko-pomorskie: 23,4%
  (13. miejsce w kraju)
- woj. pomorskie: 36,4%
  (3. miejsce w kraju)
- RDLP w Toruniu 26,1%
- Lesistość zasięgu terytorialnego działania RDLP w Toruniu położonego w woj. pomorskim wynosi 50%

Mapa lesistości RDLP Toruń wg powiatów

Skala 1:750 000

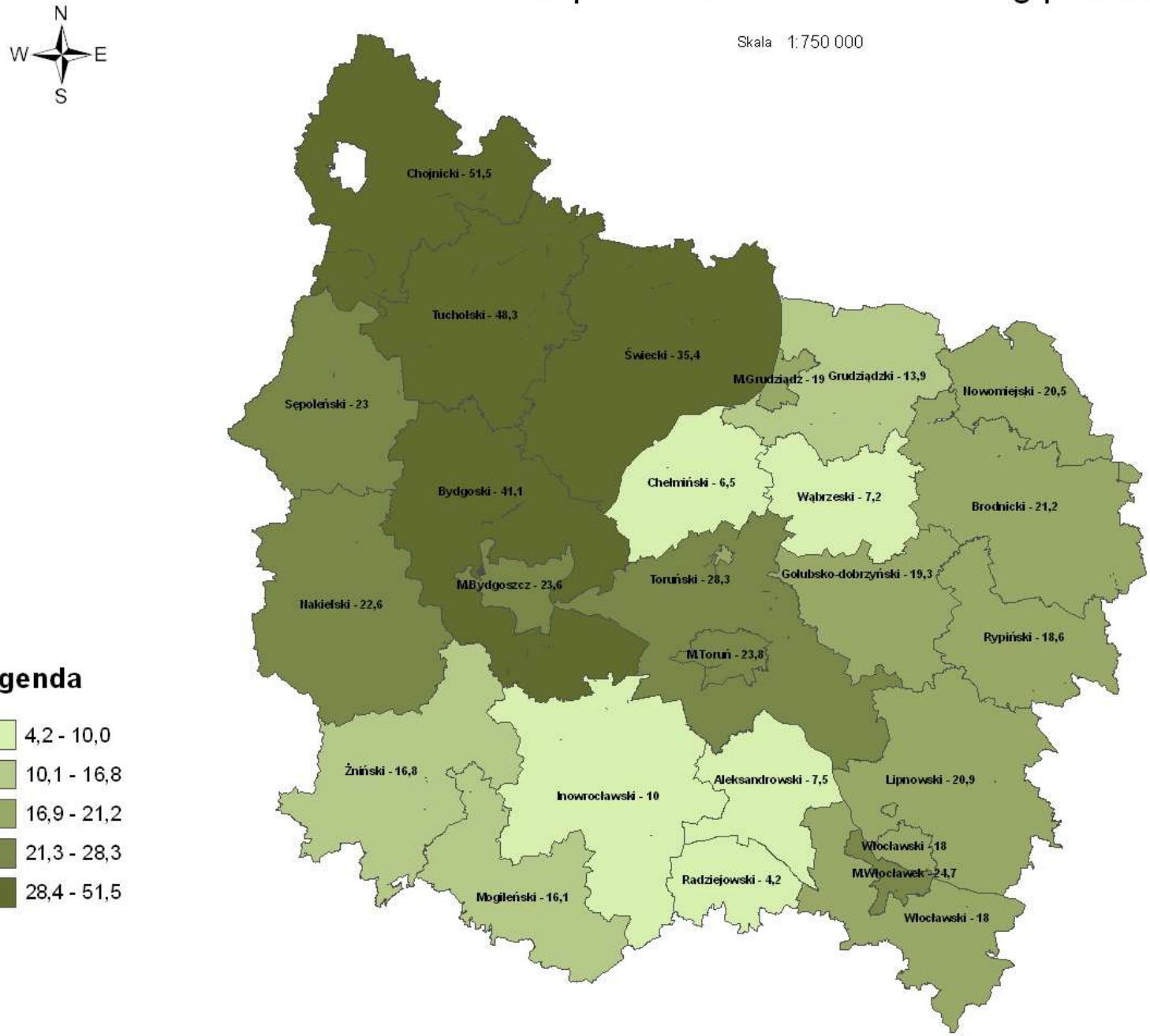

Krajowy Program Zwiększania Lesistości

- Program na lata 1995-2020
- Zwiększenie lesistości kraju do 30% w 2020 r. (aktualnie 29,4%)
- Wykonany w 2014 r.

	Lasy Państwowe	Właściciele prywatni
Plan do zalesienia	8 100 ha	16 100 ha
Zalesiono	8 249 ha	7 600 ha
Wykonanie	**101,8%**	**47,2 %**

Zmiany powierzchni lasów

- Ok. 800 tys. ha niezaewidencjonowanych gruntów spełniających definicję lasu
- Uznanie tych gruntów jako las w ewidencji zwiększyłoby lesistość Polski z 29,5% do 33,5% (33% to cel KPZL do 2050 r.) a województwa z 23,4 do 26,0%

(badania Hościło, Mirończuk i Lewandowskiej, Sylwan 2016)

Nadleśnictwa Regionalnej Dyrekcji Lasów Państwowych w Toruniu

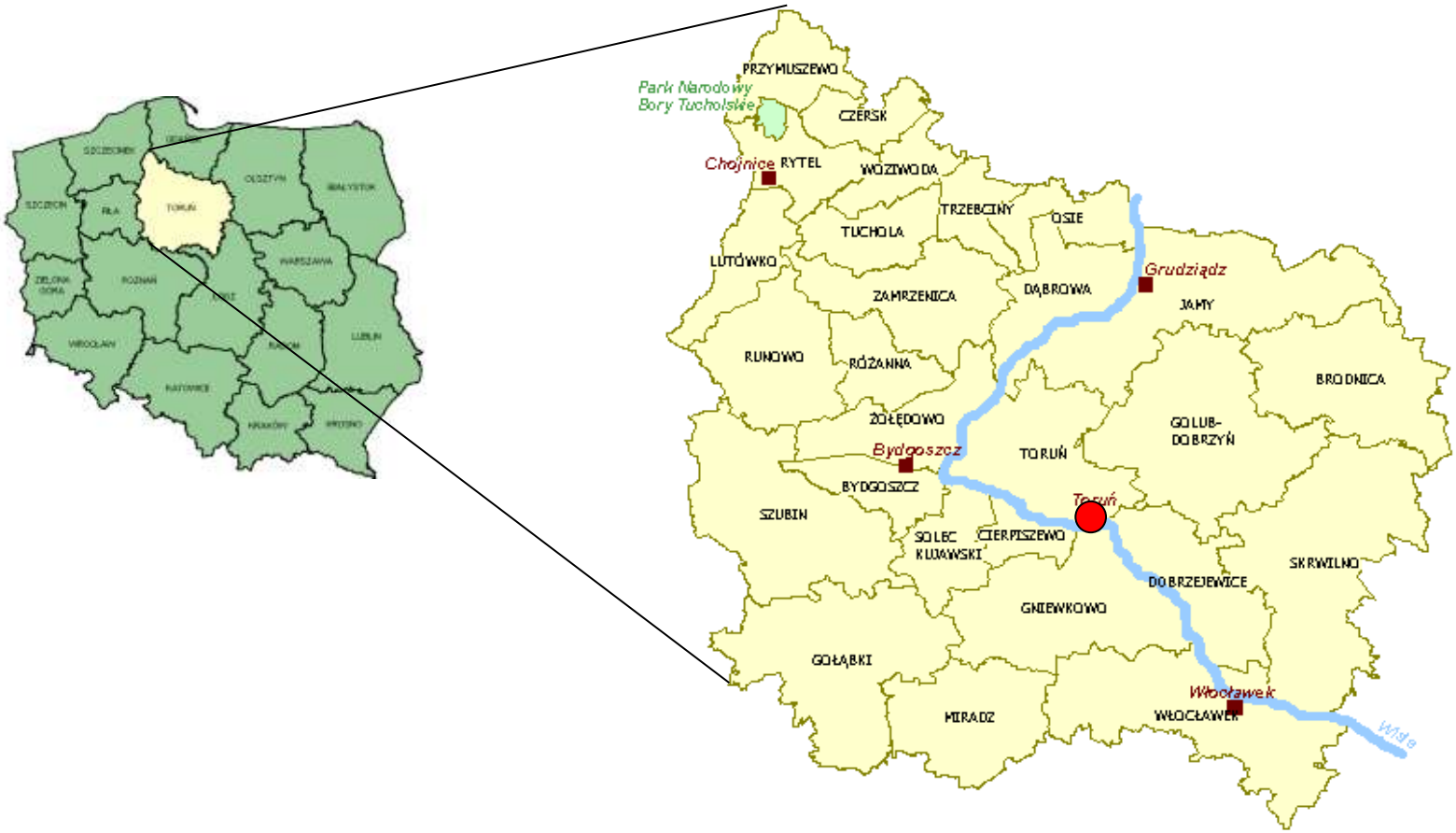

Szkółkarstwo

- 27 gospodarstw szkółkarskich, w tym szkółka przystosowana do produkcji kontenerowej

- Powierzchnia produkcyjna szkółek:
  2000 r.: 213 ha
  2009 r.: 196 ha
  2014 r.: 181 ha
  2015 r.: 179 ha
  2016 r.: 175 ha

- Roczna produkcja szkółkarska w 2016 r. wyniosła 58 mln sadzonek:
  - 34 mln iglastych,
  - 24 mln liściastych

dane 2016 r.

Szkółka leśna Wysoki Most w Nadleśnictwie Miradz

Szkółka kontenerowa w Nadleśnictwie Dobrzejewice

Regionalna Dyrekcja
Lasów Państwowych w Toruniu

Sytuacja meteorologiczna

- Gwałtowne burze w kraju od 10 sierpnia
- Ostrzeżenie wydane przez IMGW 11 sierpnia o godz. 14 dla woj. kujawsko-pomorskiego i pomorskiego o 2. stopniu zagrożenia
  (wg skali: rozległe zniszczenia, wyrywanie drzew z korzeniami, poważne uszkodzenia budynków, łamanie wież i słupów energetycznych oraz zagrożenie życia)

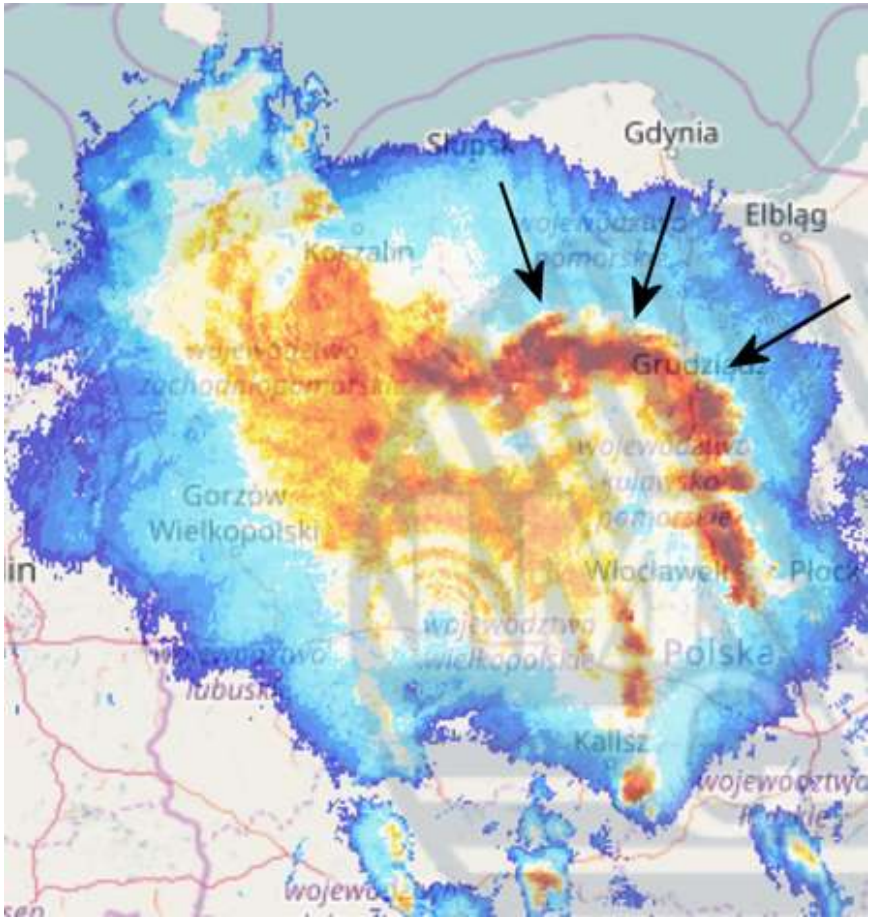

Burza nad Chojnicami – zdjęcie radarowe. Strzałki – efekt bow. (źródło IMGW)

Wyładowania atmosferyczne 11.08.2017 r., g. 20:05



Wyładowania atmosferyczne 11.08.2017 r., g. 21:40

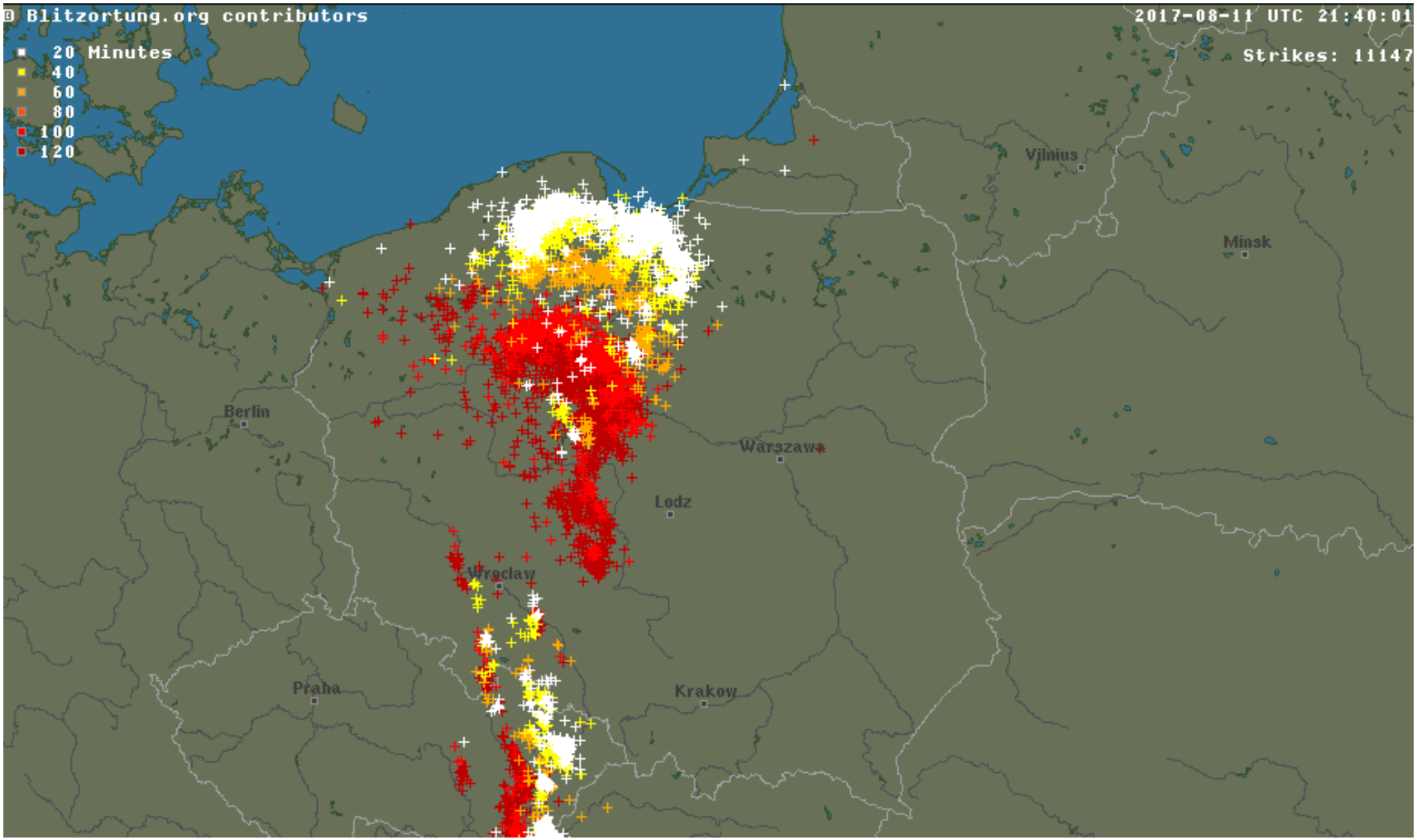

Dane meteorologiczne dla stacji Chojnice 11.08.2017 r. (IMGW)

Godzina UTC	Maksymalna prędkość wiatru [m/s]	Średnia prędkość wiatru [m/s]	Kierunek	Opad 10 min [mm]	Opad 1h [mm]	Temperatura [°C]
18:00	2,6	1,5	[illegible]	-	0,0	23,6
19:00	2,6	[illegible]	[illegible]	-	0,0	22,1
20:00	5,9	[illegible]	[illegible]	0,0	0,0	22,0
20:10	**7,3**	[illegible]	[illegible]	**0,0**	**-**	**22,1**
20:20	**10,1**	[illegible]	**NNW**	**0,0**	**-**	**22,1**
20:30	**12,8**	[illegible]	**NNW**	**0,0**	**-**	**22,2**
20:40	**14,4**	[illegible]	**NNW**	**2,8**	**-**	**21,2**
20:50	**31,2**	**18,4**	**SW**	**8,9**	**-**	**17,0**
21:00	**24,3**	**12,5**	**WSW**	**8,2**	**19,9**	**16,6**
21:10	**13,5**	**8,2**	**WSW**	**1,9**	**-**	**16,7**
21:20	**9,8**	**6,1**	**WSW**	**0,9**	**-**	**17,0**
21:30	**6,4**	**3,9**	**WSW**	**0,2**	**-**	**17,1**
21:40	**6,1**	**3,7**	**W**	**1,1**	**-**	**17,1**
21:50	**5,9**	**3,3**	**NNW**	**0,9**	**-**	**17,0**
22:00	**7,0**	**4,5**	**NNW**	**0,5**	**5,5**	**17,0**
23:00	7,3	4,8	N	-	0,4	16,7
00:00	4,3	3,0	NNW	-	0,0	17,0
01:00	7,0	4,8	SSW	[illegible]	[illegible]	[illegible]
02:00	5,9	4,0	SSW	[illegible]	[illegible]	[illegible]
03:00	5,0	3,0	ENE	[illegible]	[illegible]	[illegible]
04:00	3,6	2,4	SSW	[illegible]	[illegible]	[illegible]
05:00	5,5	3,5	WSW	[illegible]	[illegible]	[illegible]
06:00	4,3	2,9	WSW	[illegible]	[illegible]	[illegible]

=112,3 km/h

o godz. 21:40 stacja Elbląg-Milejewo notuje wiatr 151,9 km/h

Zniszczenia w kraju

Ofiary w ludziach i zniszczony dobytek

- Straty w zniszczonych budynkach to 250 mln zł (200 mln zł w woj. kuj.-pom.)
- Zerwane dachy z 4 893 budynków (3 522 mieszkalnych)
- 110 tys. osób bez prądu
- Zniszczonych 72 tys. ha upraw rolnych
- 25 997 interwencji PSP w dniach 10-22 sierpnia
- Zginęło 6 osób

Szkody w Lasach Państwowych 11/12 sierpnia 2017 r.

- Największa klęska w historii Lasów Państwowych
- Uszkodzenia niemal 60 nadleśnictw w RDLP w Toruniu, Gdańsku, Poznaniu, Szczecinku, Łodzi i Wrocławiu
- Łączne szkody w LP:
  - miąższość wywrotów i złomów **9,8 mln m^3**
  - na powierzchni 79,7 tys. ha
  - pow. do odnowienia **39,2 tys. ha**
- Porównanie: klęska w Puszczy Piskiej, Boreckiej i Rominckiej (6 n-ctw) z 2002 r.:
  - ilość drewna 4 mln m^3
  - pow. zniszczeń całkowitych 6 tys. ha

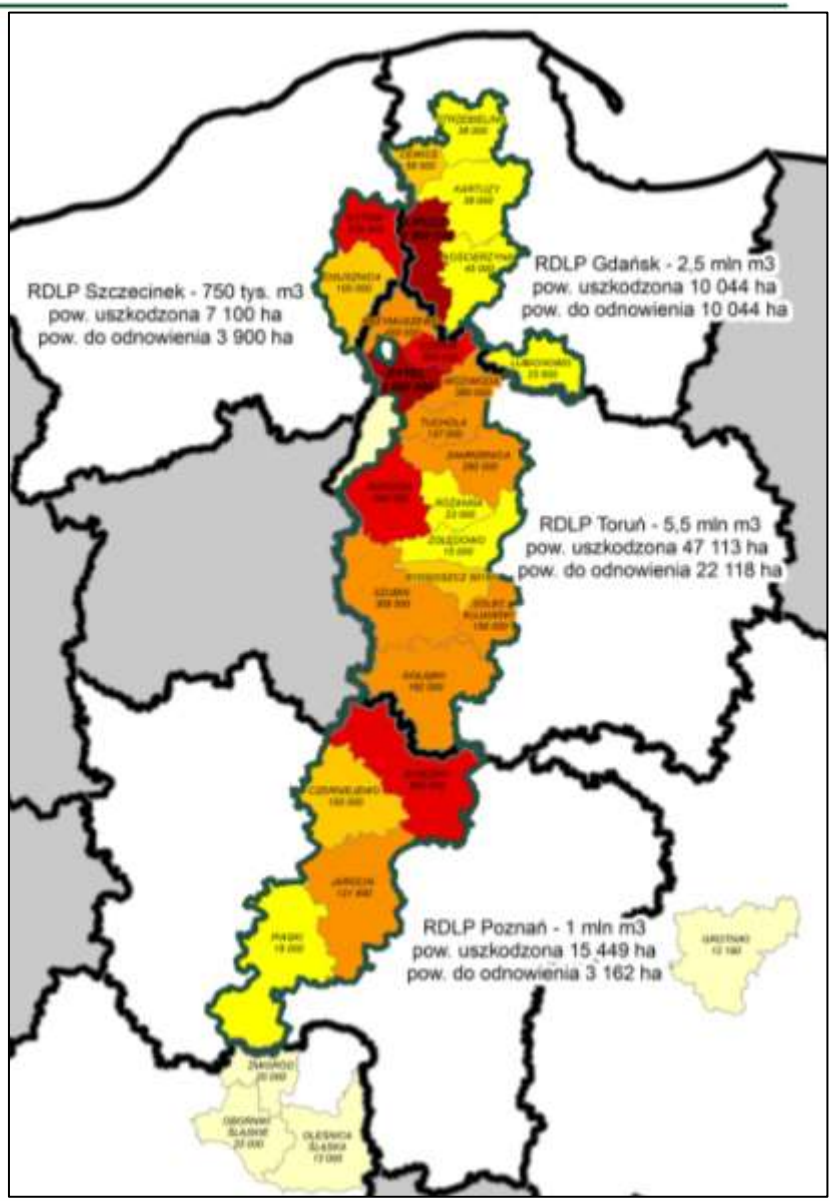

Szkody w LP
na terenie RDLP w Toruniu

Nadleśnictwo	Pow. (ha)	(m³)
Rytel	8 000	2 000 000
Czersk	5 100	900 000
Runowo	2 200	660 000
Przymuszewo	1 760	450 000
Szubin	1 941	438 250
Woziwoda	804	380 000
Zamrzenica	800	260 000
Gołąbki	620	182 000
Tuchola	300	137 000
Bydgoszcz	71	50 150
Solec Kujawski	120	50 000
Lutówko	30	25 000
Różanna	43	23 000
Żołędowo	20	15 000
Trzebciny		2 725
Gniewkowo		2 000
Toruń	2	2 000
Dąbrowa		1 350
Golub Dobrzyń		1 000
Cierpiszewo		1 000
Osie		780
Jamy		740
Dobrzejewice		200
Miradz		60
Brodnica		
Skrwilno		
Włocławek		
Razem	21 811	5 582 255

Nadleśnictwa „klęskowe” (14)

21,8 tys. ha

5,5 mln m³

Zestawienie uszkodzonych powierzchni wg nadleśnictw

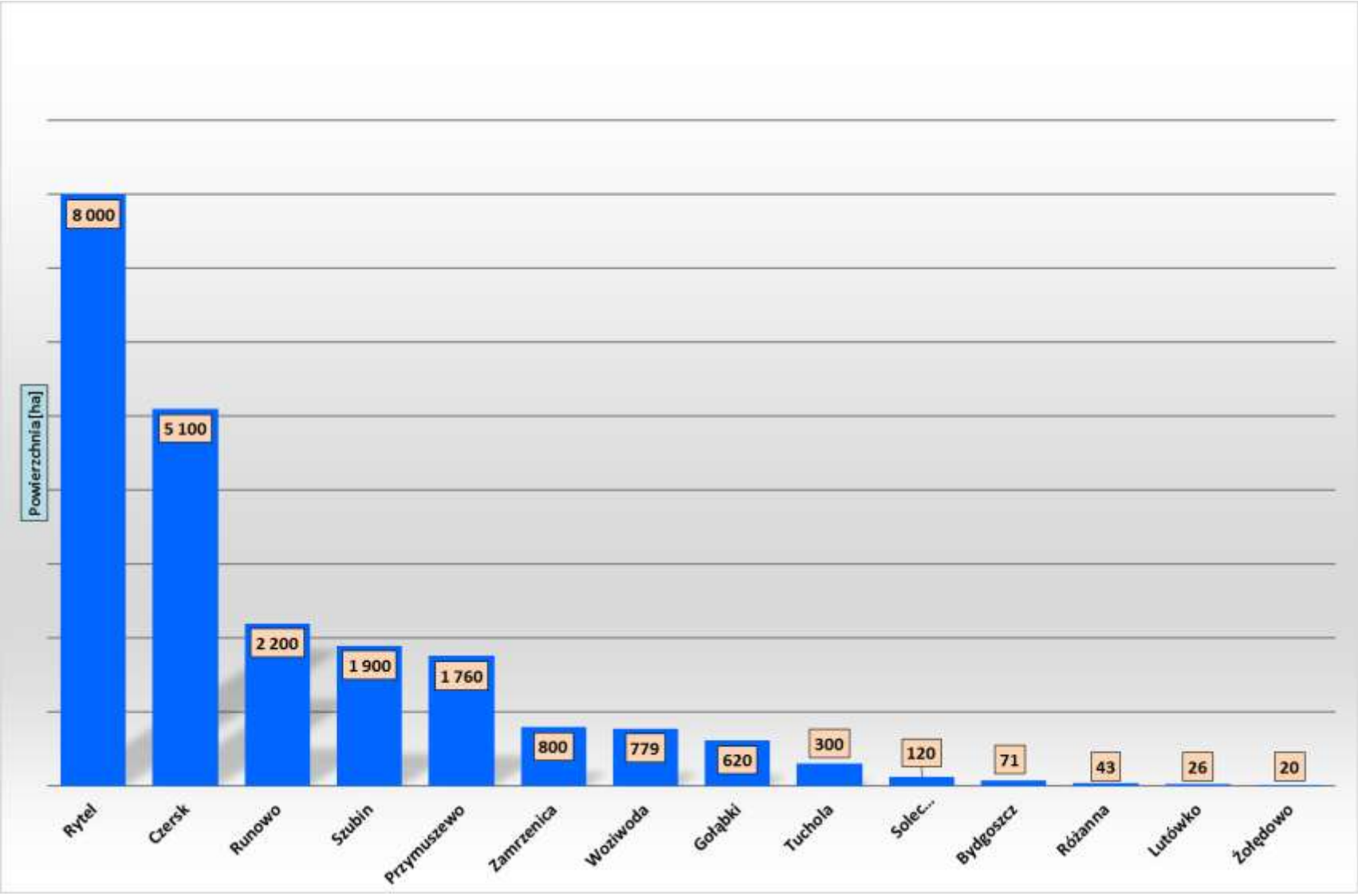

Szkody w lasach prywatnych

- Ok. 7,5 tys. ha uszkodzonych lasów
- Z tego ok. 4,4 tys. ha powierzchni do odnowienia
- Ok. 635 tys. m^3 drewna

Siedziba
Nadleśnictwa
Rytel

Straty na terenie RDLP

- Poszkodowani harcerze (śmierć 2 osób, 22 osoby ranne) z obozu harcerskiego ZHR w Suszku, na którym wypoczywało ok. 140 dzieci (N. Rytel)
- Śmierć dwóch osób poszkodowanych na polach namiotowych w l. Chociński Młyn i l. Mylof (N. Rytel)

Pozostałości obozowiska w Suszku, nad jez. Spierwnik

Zniszczenia poza drzewostanami w RDLP

Straty w infrastrukturze leśnej

- 47 szkód o orientacyjnej wartości 776 tys. zł
  - budynki
  - infrastruktura turystyczna (ścieżki, wiaty, miejsca postoju pojazdów, parki)
  - wieże przeciwpożarowe

Przewrócona dostrzegalnia przeciwpożarowa w N. Rytel

Zniszczona wiata w N. Runowo
(w tle szczątki d-nu nasiennego daglezjowego)

Przewrócona wiata na samochody w N. Rytel

Zniszczenia w lasach RDLP

Niepowetowane straty w bazie nasiennej

- Najcenniejsze, słynne jakościowo drzewostany
  - m.in. wyłączone drzewostany nasienne, w tym w regionach matecznych sosny i dębu (N. Rytel, Runowo, Czersk, Tuchola, Woziwoda)
- Drzewa mateczne
- Plantacje nasienne

Całkowicie zniszczony wyłączony d-n nasienny w N. Rytel

Całkowicie zniszczony wyłączony d-n nasienny w N. Rytel

Zniszczone drzewo testowe (T43) w WDN w N. Rytel wykorzystywane w programu testowania potomstw

Całkowicie zniszczony wyłączony d-n nasienny w N. Rytel

Całkowicie zniszczony wyłączony d-n nasienny w N. Rytel

Zniszczona plantacja nasienna w N. Runowo

Zniszczona plantacja nasienna z lotu ptaka

Straty przyrodnicze

- Uszkodzone lub zniszczone formy ochrony przyrody, w tym:
  - rezerwaty
  - obszary sieci Natura 2000
  - pomniki przyrody
  - siedliska roślin i zwierząt
  - strefy rozrodu i gniazda rzadkich ptaków (bielik, orlik krzykliwy, kania ruda i bocian czarny)

- Nadleśnictwa klęskowe wchodzą w skład Rezerwatu Biosfery UNESCO Bory Tucholskie
- Duży cios dla turystyki regionu i gospodarstw domowych czerpiących korzyści z przyrody

M1

Pierwsze działania

- Powołanie Stałego Dyżuru w biurze RDLP i nadleśnictwach
- Uczestnictwo w sztabach kryzysowych
- Współpraca ze służbami
- Narady kierownictwa nadleśnictw
- Wsparcie i koordynacja działań jednostek i administracji
- Całkowite wstrzymanie cięć planowych w nadleśnictwach klęskowych

KOMENDA WOJEWÓDZKA
PAŃSTWOWEJ STRAŻY POŻARNEJ
W GDAŃSKU
PAŃSTWOWA STRAŻ

Decyzja nr 211 Dyrektora Generalnego Lasów Państwowych z 16.08.2017 r.

w sprawie konkretyzacji i uszczegółowienia postępowania nadzwyczajnego w związku z wystąpieniem w dniu 11 i 12 sierpnia 2017 w PGL Lasy Państwowe stanu siły wyższej o zasięgu ponadlokalnym

Decyzja nr 211
Dyrektora Generalnego Lasów Państwowych
z dnia 16 sierpnia 2017 r.

w sprawie konkretyzacji i uszczegółowienia postępowania nadzwyczajnego w związku z wystąpieniem w dniu 11 i 12 sierpnia 2017 w Państwowym Gospodarstwie Leśnym Lasy Państwowe (dalej Lasy Państwowe lub LP) stanu siły wyższej o zasięgu ponadlokalnym

Znak: ZM.800.19.2017

Na podstawie art. 33 ust. 1 ustawy z dnia 28 września 1991 r. o lasach[1], zwanej dalej ustawą, w związku z § 6 Statutu Państwowego Gospodarstwa Leśnego Lasy Państwowe[2], zwanego dalej Statutem - w wykonaniu zadania Dyrektora Generalnego Lasów Państwowych, wynikającego z obowiązku określonego w § 135 ust.1. pkt. 3 w związku z § 133 ust. 1 pkt. 2 Zarządzenia Dyrektora Generalnego Lasów Państwowych nr 46 z dnia 24 października 2016 r. w sprawie sprzedaży drewna prowadzonej przez Państwowe Gospodarstwo Leśne Lasy Państwowe[3], zwanego dalej także zarządzeniem -

- mając na względzie:

1) uregulowania dotyczące w Instrukcji Ochrony Lasu organizacji działań ochronnych w sytuacjach klęskowych;

2) wstępne rozpoznanie operacyjne rozmiaru uszkodzeń drzewostanów, jakie w dniach 11 i 12 sierpnia 2017 r zaistniały w następstwie huraganowych wiatrów (zob. załącznik nr 1 do niniejszej decyzji);

3) ustalenia narady dyrektorów regionalnych dyrekcji Lasów Państwowych odbytej w formie wideokonferencji w dniu 14 sierpnia 2017 r pod kierunkiem Dyrektora Generalnego Lasów Państwowych;

4) postanowienie art. 56 ust. 2[4] ustawy, a także w § 7. Statutu[5]

- postanawia się, co następuje:

Postanowienia ogólne

§ 1.

Ustala się następującą charakterystykę stanu siły wyższej, jaki w dniach 11 i 12 sierpnia 2017 r miał miejsce na gruntach Skarbu Państwa, znajdujących się w zarządzie Lasów Państwowych:

1) czynnik sprawczy szkód w drzewostanie: porywiste wiatry, prowadzące do wielkopowierzchniowych wiatrowałów i wiatrołomów (por. § 133 ust.2.pkt.2 lit. b zarządzenia);

2) czas wystąpienia stanu siły wyższej z punktu widzenia zaawansowania gospodarowania surowcem drzewnym: stan siły wyższej zaistniały po zawarciu umów kupna – sprzedaży

[1] Art. 33. 1. ustawy z dnia 28 września 1991 r o lasach (t. j. § Dz. U. 2017) stanowi, że „Lasami Państwowymi kieruje Dyrektor Generalny przy pomocy dyrektorów regionalnych dyrekcji Lasów Państwowych".

[2] Statut Państwowego Gospodarstwa Leśnego Lasy Państwowe został nadany zarządzeniem nr 50 Ministra Ochrony Środowiska, Zasobów Naturalnych i Leśnictwa z dnia 18. maja 1994 r. w § 6. Statut Lasów Państwowych stanowi, że w wykonaniu zadań określonych przez ustawę (o lasach) oraz przez przepisy wykonawcze do ustawy, a także innych przepisów prawnych Dyrektor Generalny wydaje zarządzenia i decyzje obowiązujące w Lasach Państwowych.

[3] Powołane zarządzenie zostało opublikowane w grudniu 2016 w wydaniu specjalnym Biuletynu Informacyjnego Lasów Państwowych z grudnia 2016 r. Paragraf 135 ust.1. pkt. 3 tego zarządzenia stanowi, że postępowanie nadzwyczajne w stanach siły wyższej wymaga podjęcia decyzji (...) przez Dyrektora Generalnego Lasów Państwowych, jeżeli stan siły wyższej ma charakter ponadlokalny, lecz zagospodarowanie drewna „klęskowego" dotyczy więcej niż jednej RDLP (stan siły wyższej o znaczeniu ponadregionalnym). Paragraf 133 ust.1 pkt. 2 cytowanego zarządzenia stanowi, iż mając na względzie, że planowane przyjmowanie drewna może wymagać istotnej korekty w następstwie wystąpienia zdarzeń przyrodniczych (...) o nieobjętych charakterze – (...) wprowadza się możliwość ustalania nadzwyczajnych postępowań mających w celu oznaczania surowca pod względem przyszłych nabywców lub/oraz nadzwyczajnych zmian w zawartych umowach kupna – sprzedaży surowca drzewnego.

[4] Przepis art. 56 ust.2 ustawy o lasach stanowi, że Dyrektor Generalny Lasów Państwowych dysponuje środkami funduszu leśnego.

[5] Przepis § 7 Statutu stanowi, że Dyrektor Generalny Lasów Państwowych może uchylać zarządzenia i decyzje (...) dyrektorów regionalnych i kierowników podległych mu zakładów, w razie ich niezgodności z przepisami prawa lub przepisami wewnętrznymi.

LASY PAŃSTWOWE
Nadleśnictwo
Dąbrowa

Straty materialne w lasach państwowych (RDLP w Toruniu)

- **Koszt uprzątnięcia uszkodzonych drzewostanów:**
  330 000 000 zł (5,5 mln m^3)
- **Straty z tytułu obniżenia wartości surowca drzewnego:**
  320 000 000 zł
- **Straty w infrastrukturze:**
  900 000 zł
- **Koszty odnowienia uszkodzonych drzewostanów:**
  200 000 000 zł (22 000 ha)
- **Koszty remontu i odbudowy dróg poprzez inwestycje po zakończeniu klęski:**
  200 000 000 zł
- **Straty ogółem**
  1 050,90 mln zł

Zakazy wstępu

- Wprowadzenie zakazów wstępu na terenie 16 nadleśnictw (stopniowo w niektórych jednostkach likwidowane)
- Całodobowe dyżury grupy interwencyjnej Straży Leśnej (złożonej z 66 osób)
  - ochrona zdrowia i życia ludzi (problem tzw. gapiów i mediów)
  - kierowanie ruchem, funkcja informacyjna
  - zabezpieczanie mienia (w tym drewna)
  - funkcja prewencyjna i pomoc innym służbom

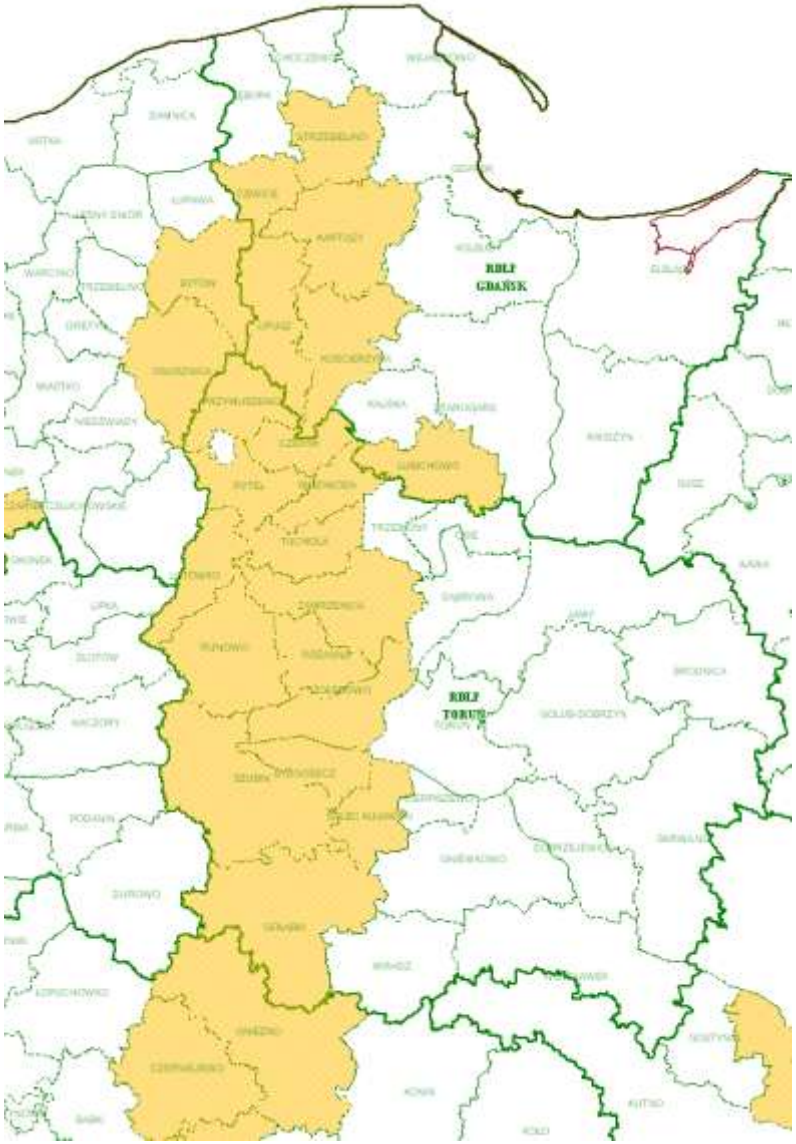

ZAKAZ WSTĘPU
UWAGA
USUWANIE WYWROTÓW
I ZŁOMÓW
Nadleśnictwo Rytel

Pozawieszane fragmenty czubów i gałęzi

PIK PIK

Priorytety w pierwszych trzech tygodniach po klęsce

- Udrożnienie dróg publicznych i leśnych udostępnionych dla ruchu lub prowadzących do osad i miejscowości
- Uprzątnięcie drzew i uporządkowanie linii energetycznych w celu przywrócenia prądu mieszkańcom

Znacząca pomoc ochotniczych straży pożarnych

STRAŻ
STRAŻ
GCH 40CE

Wstępnie udrożniona droga w l. Mylof w N. Rytel, wciąż obowiązuje zakaz ruchu

Złamany metalowy maszt wysokiego napięcia

Porządkowanie terenu pod liniami energetycznymi

Porządkowanie terenu pod liniami energetycznymi
(złamane słupy żelbetowe)

Oczyszczony z połamanych drzew pas pod linią energetyczną

Prace energetyków na słupach wysokiego napięcia

Sposób organizacji

- Dodatkowe zatrudnienie 73 osób, w tym 51 podleśniczych i strażników oraz wzmocnienie innych stanowisk
  (5 zastępców nadleśniczego, 12 dział techniczny, 4 administracja, 1 brakarz)
- Podział powierzchni na sektory
- Kolejność naboru powierzchni klęskowych:
  - surowiec najcenniejszy
  - surowiec przy drogach publicznych i udostępnionych
  - surowiec na gruntach prywatnych i przylegających
  - pozostały surowiec
- Praca w soboty przy odbiórce i wywozie



Podział powierzchni na sektory i przygotowanie do pracy

Pilne zadania i wyzwania

- Bezpieczeństwo prac
- Negocjacje z zakładami usług leśnych
- Uniknięcie deprecjacji surowca i szybkie wyrobienie drewna cennego
- Sprzedaż drewna
- Wywóz surowca (drogi)
- Uprzątnięcie drzew z gruntów obcej własności (rolnicy)
- Pomoc Lasów Państwowych właścicielom lasów prywatnych
- Zlecenie i wykonanie ortofotomap
- Przygotowanie planów urządzenia lasu, aneksów do PUL i aneksów na prace urządzeniowe
- Ochrona przeciwpożarowa terenu (samoloty, drożność dróg i linii)

Plany urządzenia lasu - sytuacja

Nadleśnictwo	Plan urz. lasu		Roczny etat użytków głównych wg Planu	Szacunkowy rozmiar szkód w m³	Procent planu rocznego
	Od	Do			
Rytel	2017	2026	100 516	2 000 000	1990%
Czersk	2009	2018	56 042	900 000	1606%
Runowo	2015	2024	63 125	660 000	1046%
Przymuszewo	2009	2018	65 769	450 000	684%
Woziwoda	2008	2017	54 264	380 000	700%
Szubin	2014	2023	121 887	308 500	253%
Zamrzenica	2016	2025	123 519	260 000	210%
Gołąbki	2015	2024	74 227	182 000	245%
Tuchola	2008	2017	52 836	137 000	259%
Bydgoszcz	2012	2021	59 014	50 150	85%
Solec Kujawski	2012	2021	55 953	50 000	89%
Różanna	2016	2025	65 388	23 000	35%
Lutówko	2015	2024	53 585	15 700	29%
Żołędowo	2012	2021	58 118	15 000	26%

Nowy plan urządzenia lasu na (10 lat) | Aneks do planu | Aneks do umowy na prace urządzeniowe

Stopień uszkodzenia d-nów

Na podstawie zleconych ortofotomap

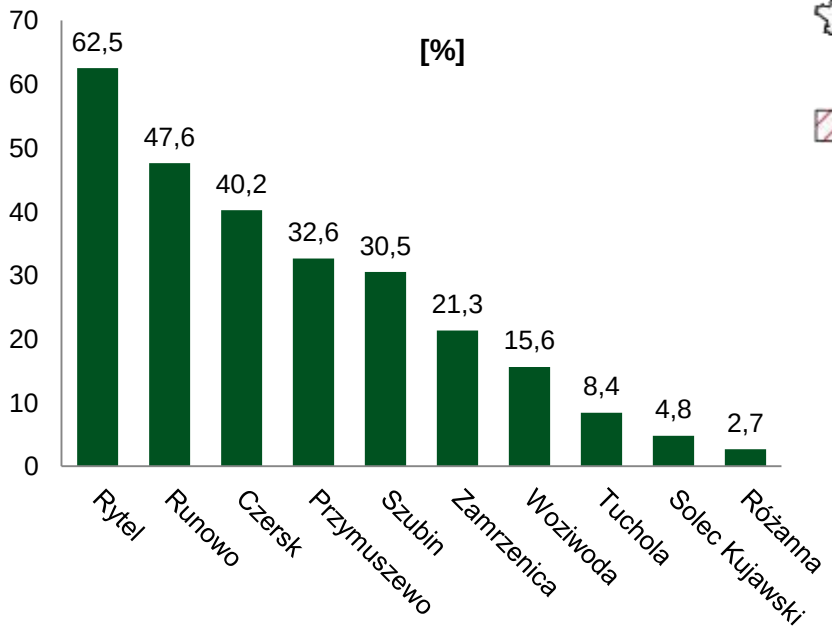

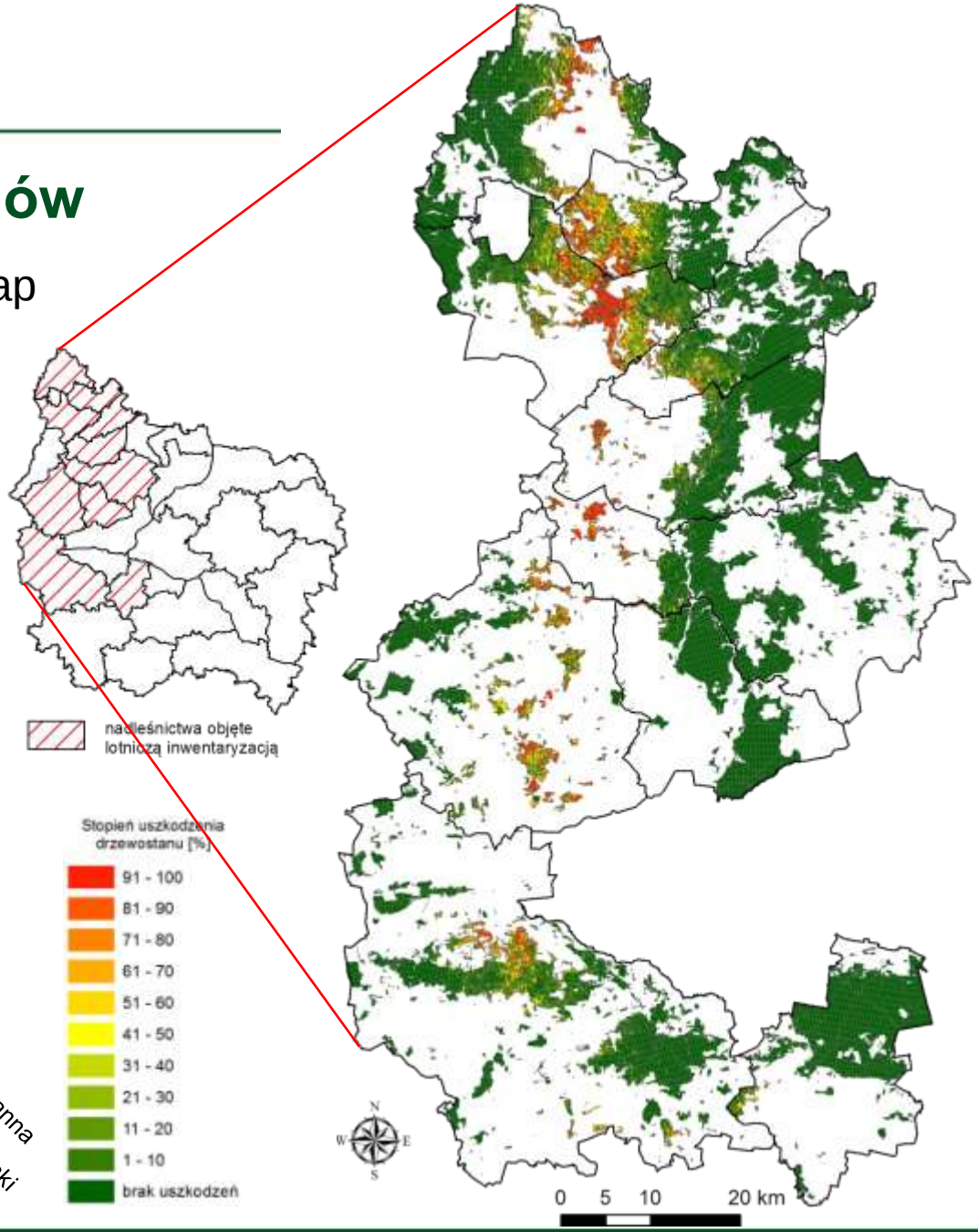

Uprzątanie powierzchni poklęskowej

- Plan uprzątnięcia – do końca 2018 r., N. Rytel i Runowo – do połowy 2019 r.
- Priorytetem – praca maszyn
  - 157 harwesterów ZUL i 1 LP
  - 151 forwarderów ZUL
  - 205 ciągników i przyczep samozaładowczych
- 154 Zakłady Usług Leśnych
- Pracują też firmy zagraniczne (Litwa, Czechy, Finlandia, Estonia, Niemcy, Ukraina)

Dane na 30.11.2017 r.

Trudne i niebezpieczne prace w drzewostanach liściastych

Trudne i niebezpieczne prace w drzewostanach liściastych

UWAGA!
ŚCINKA
DRZEW

JOHN DEERE
270E

Timberjack

Powierzchnia po wyróbce grubizny przez harwestery

Zrywka surowca forwarderem do drogi wywozowej

Zrywka surowca forwarderem do drogi wywozowej

30

Dłużyca z niemal w całości zniszczonego wyłączonego drzewostanu nasiennego w N. Czersk

GCH 01021

SŁUŻBA
LEŚNA
SŁUŻBA
LEŚNA

Wdrożenie systemu fotooptycznej odbiórki drewna

Wdrożenie systemu fotooptycznej odbiórki drewna

Wdrożenie systemu fotooptycznej odbiórki drewna

Pozyskanie drewna w nadleśnictwach klęskowych

Nadleśnictwo	Pozyskanie drewna (m³) wg stanu na dzień 31.12.2017 r.				
	Grubizna ogółem	Wielko-wymiar.	w tym: liśc.	Średnio-wymiar.	w tym: liśc.
Bydgoszcz	**32428**	15906	169	16522	691
Czersk	**245822**	104 303	325	141 519	4 399
Gołąbki	**84084**	27272	1444	56812	6623
Przymuszewo	**163126**	64707	149	98419	3783
Różanna	**30066**	8281	1254	21785	3002
Runowo	**112847**	29783	4834	83064	14698
Rytel	**459382**	206704	824	252678	16955
Solec Kujawski	**25413**	5441	635	19972	2439
Szubin	**170237**	42030	2831	128207	8234
Tuchola	**66800**			41700	3700
Zamrzenica	**82103**			45793	10902
Żołędowo	**15236**			9341	897
Lutówko	**21556**			18493	2017
Woziwoda	**96116**			51092	3739
RAZEM:	**1605216**	**619 819**	**18 574**	**985 397**	**82 079**

40%
drewna wielkowym.

Pozyskanie i sprzedaż drewna poklęskowego oraz jego oznaczanie pod względem przyszłych nabywców według procedur

Na dzień 31.12.2017 r.

Pozyskanie i sprzedaż drewna klęskowego do 31.12.2017 r.

	Grubizna w m^3
Pozyskanie	1 605 216
Sprzedaż	658 202

Oznaczanie drewna klęskowego pod względem przyszłych nabywców według procedur

Procedura	Wystawiono	Rozdysponowano
Aplikacja "e-drewno"	1 175 504	667 604
Procedura nadzwyczajna	1 117 264	247 056
Procedura uzupełniająca	870 208	44 473
Ogółem:		959 133

Masa sprzedana w dniu 23.11.2017 r. na e-drewnie: 93 520 m sześc.

Wydawanie i wywóz surowca pojazdami wysokotonażowymi

Wydawanie i wywóz surowca pojazdami wysokotonażowymi

Wywóz surowca pojazdami wysokotonażowymi

Wywóz surowca pojazdami wysokotonażowymi

Roczne sumy opadów atmosferycznych notowane w Obserwatorium Meteorologicznym UMK w Toruniu (deszczomierz Hellmanna):

Rok	Suma opadów (mm)
2012	497,2
2013	599,1
2014	480,2
2015	367,9
2016	609,9
2017	665,7

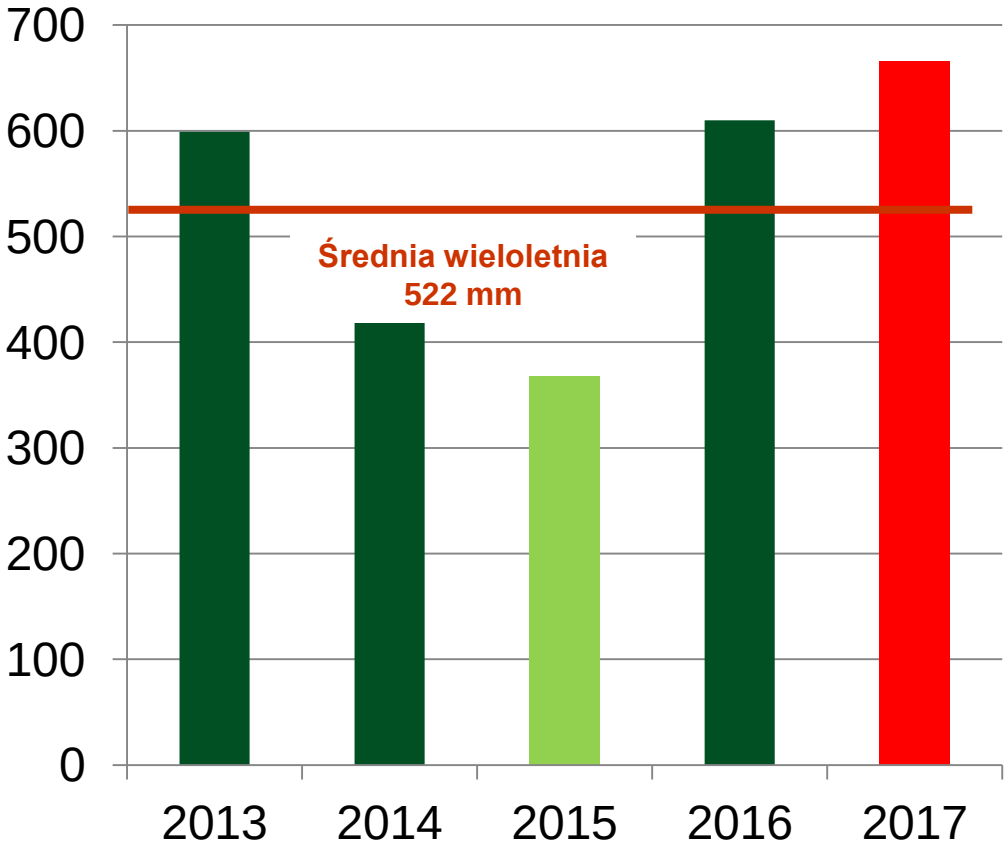

Opad dla stacji LP Zamrzenica
1 I 2017 – 31 XII 2017
856 mm

PROBLEMY

Problemy: utrzymanie przejezdności dróg

Droga w leśnictwie Wąwelno w N. Runowo

Problemy: utrzymanie przejezdności dróg

Droga w leśnictwie Wąwelno w N. Runowo

Problemy: utrzymanie przejezdności dróg

Droga w leśnictwie Wąwelno w N. Runowo

Problemy: utrzymanie przejezdności dróg

Droga w leśnictwie Wąwelno w N. Runowo

Problemy: dostępność i ceny materiałów budowlanych

- Ceny płyt JOMB wzrosły z 340 zł na ponad 400 zł/płytę
- Problemy z dostępnością (cykl produkcji 28 dni)
- Zgłoszenia do UOKiK

Problemy: miejsca do składowania drewna

Ogromne nakłady finansowe na drogi od początku klęski (n-ctwa klęskowe)

Rodzaj	Ogółem	W tym na drogach innych własności
Koszty poniesione do dzisiaj (tys. zł)	4 840	1 075
Nakłady inwestycyjne poniesione do dzisiaj (tys. zł)	2 949	0
Koszty planowane do końca br. (tys. zł)	7 690	1 673
Nakłady inwestycyjne planowane do końca br. (tys. zł)	2 705	0
Razem od początku klęski do końca br.	18 184	15 % → 2 748

Problemy: brak wagonów

fot. D. Klawczyński

Problemy: wchodząca sinizna

Problemy: pojawiające się pęknięcia

Problemy: konkurencyjne drewno z lasów prywatnych

Problemy: podtopienia drzewostanów i upraw

Problemy: zmęczenie kadry

Problemy: zmęczenie kadry

Problemy: zmęczenie kadry

Problemy: zmęczenie kadry

WYZWANIA

Wyzwania: sprawne i bezpieczne pozyskanie drewna oraz jego sprzedaż

Wyzwania: nadzór nad ogromną ilością drewna

Wyzwania: bieżące naprawy i modernizacja dróg

Modernizacja drogi w leśnictwie Klonia w N. Zamrzenica

Wyzwania: bieżące naprawy i modernizacja dróg

Modernizacja drogi w leśnictwie Klonia w N. Zamrzenica

Wyzwania: bieżące naprawy i modernizacja dróg

Modernizacja drogi w leśnictwie Klonia w N. Zamrzenica

Wyzwania: bieżące naprawy i modernizacja dróg

Transport kruszywa na drogi

Wyzwania: bieżące naprawy i modernizacja dróg

Falisty teren stawia wysokie wymagania dot. stanu dróg

Wyzwania: bieżące naprawy i modernizacja dróg

Płyty betonowe bywają jedynym doraźnym rozwiązaniem

Wyzwania: przywrócenie lasu maksymalnie różnorodnego gatunkowo, dostosowanego do siedlisk i mikrosiedlisk

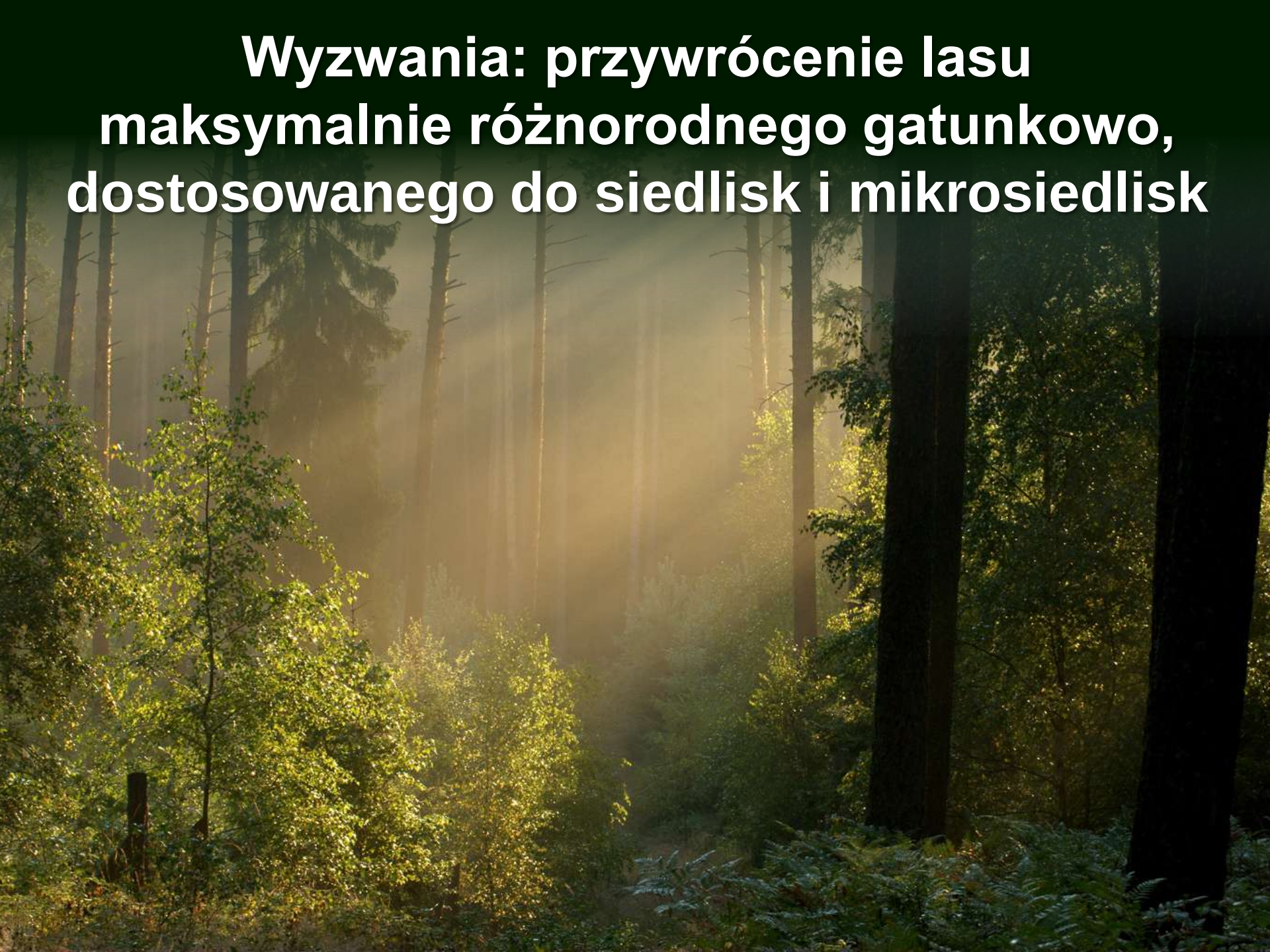

Przebudowa drzewostanów poprzez dobre zaprojektowanie składów gatunkowych

- Odzwierciedlenie siedlisk leśnych (troficzne i lokalno-klimatyczne)
- Składy nawiązują do potencjalnej roślinności naturalnej
- Ujęcie gatunków głównych i domieszkowych przełamujące układ monokultur sosnowych
- Zastosowanie gatunków wypartych wcześniej z fitocenoz leśnych: lipy drobnolistnej, grabu, jaworu, wiązu szyp., jarzębu, gruszy posp., jabłoni dzikiej, brzozy omszonej, klonu zwycz. i kruszyny posp.
- Na granicach biotopów – ekotony
- Zaplanowano ogniska biocenotyczne

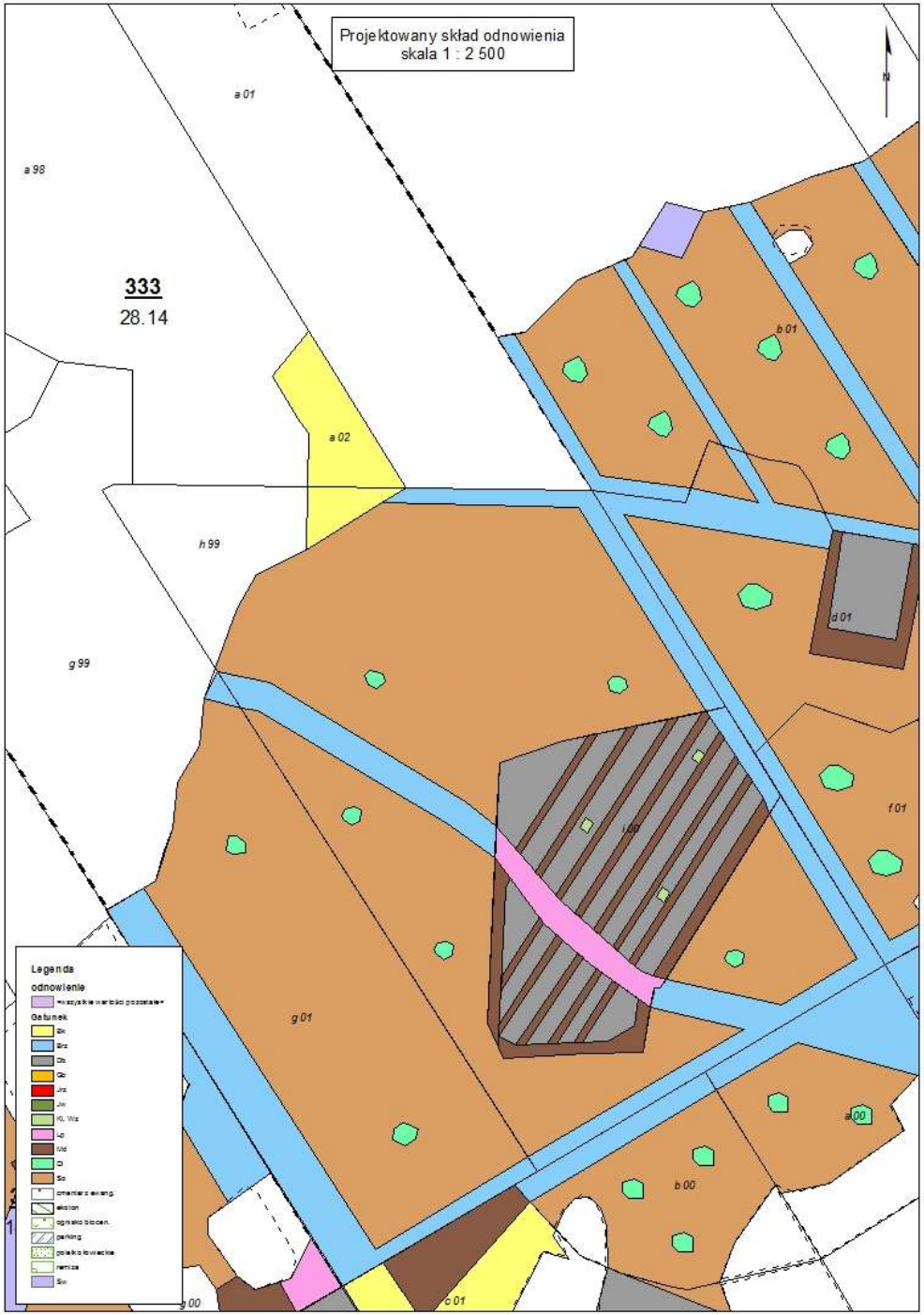

Wyzwania: zachowanie i maksymalne wykorzystanie wszystkich nieuszkodzonych elementów przyrodniczych

Wyzwania: zbiór nasion

- Odnowienie powierzchni poklęskowej – do 2021 r.
- Część gatunków to 2-3-latki
- Stąd potrzeba pilna potrzeba zbioru nasion i uruchomienia produkcji w szkółkach
- Wyzwaniem – zbiór i przechowalnictwo nasion (niewystarczający urodzaj dębu) oraz produkcja sadzonek

Zapotrzebowanie na nasiona i sadzonki na klęskowisku

Gatunek	Powierzchnia do odnowienia	Liczba sadzonek	Nasiona	Pow. zasiewów 2017/18 *(bez SO)*	
	ha	*tys. szt.*	*kg*	*ar*	*% powierzchni*
Sosna	13 542,3	135 423	2 257,1	**0,0**	**61,8**
Świerk	23,5	118	2,0	**2,6**	**0,1**
Buk	1 886,6	13 206	8 253,8	**550,3**	**8,6**
Brzoza	1 847,6	9 238	554,3	**307,9**	**8,4**
Dąb bezszypułkowy	2 110,2	14 771	116 058,8	**2 110,2**	**9,6**
Dąb szypułkowy	1 004,5	7 031	52 735,2	**878,9**	**4,6**
Grab	57,1	400	80,0	**13,3**	**0,3**
Jawor	68,4	479	155,6	**16,0**	**0,3**
Klon	66,2	331	107,6	**11,0**	**0,3**
KRZEWY					
Lipa	128,1	897	128,9	**37,4**	**0,6**
Modrzew	973,7	2 921	146,1	**97,4**	**4,4**
Olsza czarna	145,2	726	60,5	**20,2**	**0,7**
OWOCOWE i POZOST.					
Wiąz szypułkowy	44,0	308	59,0	**17,1**	**0,2**
Razem:	**21 901,3**	**185 861**	**180 598,8**	**4 062,2**	

udział sosny tylko 62 proc.

185 mln sadzonek

180 ton nasion

Wyzwania: Sadzenie

Sadzenie – wymagać będzie zaangażowania w każdym dniu 6 tygodni wiosny (przez 3 lata)

4000 ludzi i 20 sadzarek

Odnowienie lasów prywatnych – ustawa o lasach

Art. 12

1. W przypadku braku możliwości ustalenia sprawcy szkody w lasach, powstałej w wyniku oddziaływania gazów i pyłów przemysłowych, oraz w przypadku pożarów lub **innych klęsk żywiołowych** spowodowanych czynnikami biotycznymi albo abiotycznymi, zagrażających trwałości lasów, **koszty zagospodarowania i ochrony związane z odnowieniem** lub przebudową drzewostanu **finansowane są z budżetu państwa**.
2. Decyzje w sprawie przyznania środków na pokrycie kosztów, o których mowa w ust. 1, wydają:
   1) minister właściwy do spraw środowiska, na wniosek Dyrektora Generalnego Lasów Państwowych, zwanego dalej „Dyrektorem Generalnym" – w odniesieniu do lasów pozostających w zarządzie Lasów Państwowych, będących w użytkowaniu wieczystym oraz lasów przekazanych w użytkowanie na mocy art. 40;
   2) **starosta, na wniosek właściciela lasu, po zaopiniowaniu przez nadleśniczego – w odniesieniu do pozostałych lasów, wykonujący zadanie z zakresu administracji rządowej.**

Odnowienie lasów prywatnych – ustawa o lasach

Art. 13

1. **Właściciele lasów są obowiązani do trwałego utrzymywania lasów i zapewnienia ciągłości ich użytkowania, a w szczególności do**:
   1) **zachowania w lasach roślinności leśnej** (upraw leśnych) oraz naturalnych bagien i torfowisk;
   2) **ponownego wprowadzania roślinności leśnej (upraw leśnych) w lasach w okresie do 5 lat od usunięcia drzewostanu;**
   3) pielęgnowania i ochrony lasu, w tym również ochrony przeciwpożarowej;

Odnowienie lasów prywatnych – ustawa o lasach

Art. 35

2. Nadleśniczy udziela właścicielowi lasu niestanowiącego własności Skarbu Państwa pomocy, na jego wniosek, poprzez:
   1) doradztwo w zakresie zalesiania i gospodarki leśnej;
   2) (uchylony)
   3) **odpłatne udostępnienie sadzonek drzew i krzewów leśnych oraz specjalistycznego sprzętu leśnego**.
3. **W szczególnie uzasadnionych przypadkach, na wniosek właściciela lasu niestanowiącego własności Skarbu Państwa, poparty opinią wójta (burmistrza, prezydenta miasta), nadleśniczy może udostępnić nieodpłatnie sadzonki drzew i krzewów leśnych na ponowne wprowadzenie roślinności leśnej (upraw leśnych) – zgodnie z uproszczonym planem urządzenia lasu lub decyzją, o której mowa w art. 19 ust. 3.**

Decyzja Dyrektora Generalnego Lasów Państwowych

nr 217/2017

z dnia 24 sierpnia 2017 r.

w sprawie wykorzystania środków, związanych z funduszem leśnym, na łagodzenie zagrożenia bezpieczeństwa publicznego, oraz zagrożenia pożarowego od zdewastowanych lasów w posiadaniu osób fizycznych na terenie gmin, określonych w rozporządzeniu Prezesa Rady Ministrów z dnia 17 sierpnia 2017 r., w sprawie gmin poszkodowanych w wyniku działania żywiołu w sierpniu 2017 r., w których stosuje się szczególne zasady odbudowy, remontów i rozbiórek obiektów budowlanych

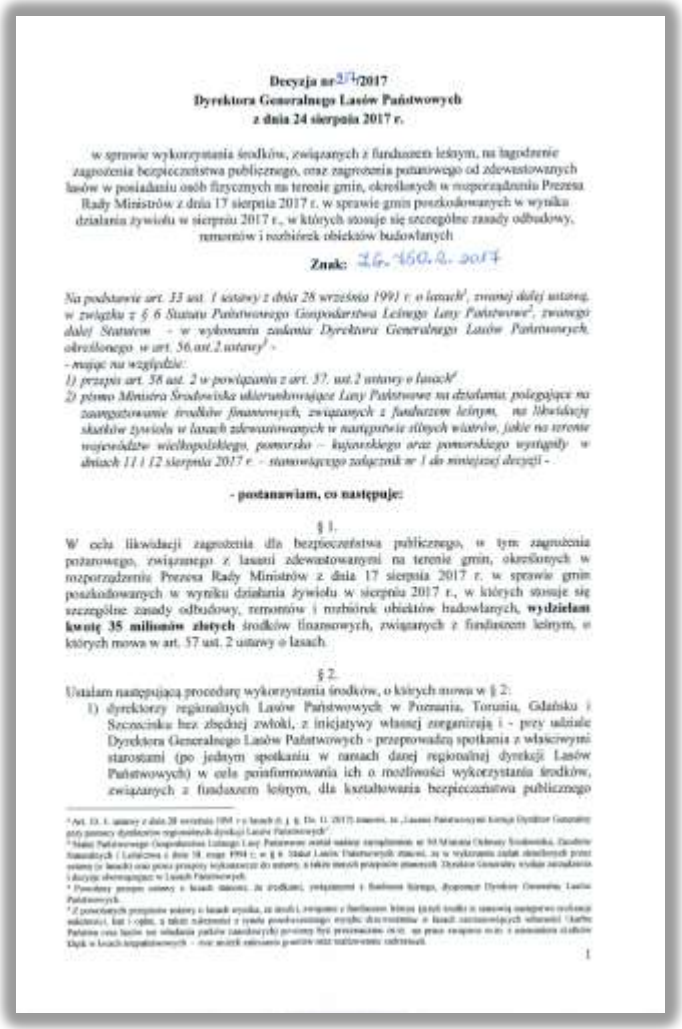

Decyzja nr 217/2017
Dyrektora Generalnego Lasów Państwowych
z dnia 24 sierpnia 2017 r.

w sprawie wykorzystania środków, związanych z funduszem leśnym, na łagodzenie zagrożenia bezpieczeństwa publicznego, oraz zagrożenia pożarowego od zdewastowanych lasów w posiadaniu osób fizycznych na terenie gmin, określonych w rozporządzeniu Prezesa Rady Ministrów z dnia 17 sierpnia 2017 r. w sprawie gmin poszkodowanych w wyniku działania żywiołu w sierpniu 2017 r., w których stosuje się szczególne zasady odbudowy, remontów i rozbiórek obiektów budowlanych

Znak: LG-450.2.2017

Na podstawie art. 33 ust. 1 ustawy z dnia 28 września 1991 r. o lasach[1], zwanej dalej ustawą, w związku z § 6 Statutu Państwowego Gospodarstwa Leśnego Lasy Państwowe[2], zwanego dalej Statutem - w wykonaniu zadania Dyrektora Generalnego Lasów Państwowych, określonego w art. 56 ust.2 ustawy[3] -
- mając na względzie:
1) przepis art. 58 ust. 2 w powiązaniu z art. 57. ust.2 ustawy o lasach[4]
2) pismo Ministra Środowiska ukierunkowujące Lasy Państwowe na działania, polegające na zaangażowanie środków finansowych, związanych z funduszem leśnym, na likwidację skutków żywiołu w lasach zdewastowanych w następstwie silnych wiatrów, jakie na terenie województw wielkopolskiego, pomorsko – kujawskiego oraz pomorskiego wystąpiły w dniach 11 i 12 sierpnia 2017 r. - stanowiącego załącznik nr 1 do niniejszej decyzji -

- postanawiam, co następuje:

§ 1.

W celu likwidacji zagrożenia dla bezpieczeństwa publicznego, w tym zagrożenia pożarowego, związanego z lasami zdewastowanymi na terenie gmin, określonych w rozporządzeniu Prezesa Rady Ministrów z dnia 17 sierpnia 2017 r. w sprawie gmin poszkodowanych w wyniku działania żywiołu w sierpniu 2017 r., w których stosuje się szczególne zasady odbudowy, remontów i rozbiórek obiektów budowlanych, **wydzielam kwotę 35 milionów złotych** środków finansowych, związanych z funduszem leśnym, o których mowa w art. 57 ust. 2 ustawy o lasach.

§ 2.

Ustalam następującą procedurę wykorzystania środków, o których mowa w § 2:

1) dyrektorzy regionalnych Lasów Państwowych w Poznaniu, Toruniu, Gdańsku i Szczecinku bez zbędnej zwłoki, z inicjatywy własnej zorganizują i - przy udziale Dyrektora Generalnego Lasów Państwowych - przeprowadzą spotkania z właściwymi starostami (po jednym spotkaniu w ramach danej regionalnej dyrekcji Lasów Państwowych) w celu poinformowania ich o możliwości wykorzystania środków, związanych z funduszem leśnym, dla kształtowania bezpieczeństwa publicznego

[1] Art. 33. 1. ustawy z dnia 28 września 1991 r o lasach (t. j. Dz. U. 2017r. poz. 780), tz. „Lasami Państwowymi kieruje Dyrektor Generalny przy pomocy dyrektorów regionalnych dyrekcji Lasów Państwowych"
[2] Statut Państwowego Gospodarstwa Leśnego Lasy Państwowe, nadał nadany zarządzeniem nr 30 Ministra Ochrony Środowiska, Zasobów Naturalnych i Leśnictwa z dnia 18 maja 1994 r. w § 6 Statut Lasów Państwowych stanowi, że w wykonaniu zadań określonych przez ustawę (w latach) oraz przez przepisy wykonawcze do ustawy, a także innych przepisów stanowiących Dyrektor Generalny wydaje zarządzenia i decyzje obowiązujące w Lasach Państwowych.
[3] Powyższy przepis ustawy o lasach stanowi, że środkami, związanymi z funduszem leśnym, dysponuje Dyrektor Generalny Lasów Państwowych.
[4] Z powyższych przepisów ustawy o lasach wynika, że środki, związane z funduszem leśnym (jako środki o szczególnej następczej celowości, lub i cyklu, a także należności z tytułu powodowanego wyrębu drzewostanów w lasach zarządzanych własności Skarbu Państwa oraz lasów we władaniu państw zaborczych przeszły był przekazanie ocen, na prace związane oraz z zawarciem działów lipik w lasach komunalnych - oraz należy odrzucenie gwarów oraz wzbudzenie odbrzeniu.

1

Decyzja Dyrektora Generalnego Lasów Państwowych

nr 259/2017

z dnia 3 października 2017 r.

w sprawie rozszerzenia katalogu osób uprawnionych do otrzymywania wynagrodzenia z tytułu wyręczania administracji publicznej w kształtowaniu bezpieczeństwa publicznego o którym mowa w Decyzji 217/2017 Dyrektora Generalnego Lasów Państwowych z dnia 24 sierpnia 2017 roku

Decyzja ...259...
Dyrektora Generalnego Lasów Państwowych
z dnia ...3... października 2017 r.

w sprawie rozszerzenia katalogu osób uprawnionych do otrzymywania wynagrodzenia z tytułu wyręczania administracji publicznej w kształtowaniu bezpieczeństwa publicznego o którym mowa w Decyzji 217/2017 Dyrektora Generalnego Lasów Państwowych z dnia 24 sierpnia 2017 roku.

Znak: ZG.750.10.2017

Na podstawie art. 33 ust. 1 ustawy z dnia 28 września 1991 r. o lasach[1], zwanej dalej ustawą, w związku z § 6 Statutu Państwowego Gospodarstwa Leśnego Lasy Państwowe[2], zwanego dalej Statutem - w wykonaniu zadania Dyrektora Generalnego Lasów Państwowych, określonego w art. 56, ust. 2, ustawy[3] - mając na względzie:
1) przepis art. 55 ust. 2 w powiązaniu z art. 57, ust. 2 ustawy o lasach[4],
2) przepisy decyzji 217/2017 Dyrektora Generalnego Lasów Państwowych z dnia 24 sierpnia 2017 roku[5]

- postanawia się, co następuje:

§ 1.

Wynagrodzenie z tytułu wyręczania administracji publicznej w kształtowaniu bezpieczeństwa publicznego, o którym mowa w Decyzji 217/2017 Dyrektora Generalnego Lasów Państwowych z dnia 24 sierpnia 2017 roku przysługuje wszystkim właścicielom lasów reprezentowanych Skarbu Państwa.

§ 2.

Procedura wykorzystania środków, o których mowa w § 1 zostaje określona w § 2 Decyzji Dyrektora Generalnego Lasów Państwowych z dnia 24 sierpnia 2017 r.

§ 3.

Decyzja wchodzi w życie z dniem podpisania.

DYREKTOR GENERALNY LASÓW PAŃSTWOWYCH

Dr inż. Konrad Tomaszewski

Decyzja Dyrektora Generalnego Lasów Państwowych

par. 1:

„Wynagrodzenie z tytułu wyręczania administracji publicznej w kształtowaniu bezpieczeństwa publicznego (...) przysługuje wszystkim właścicielom lasów niestanowiących Skarbu Państwa.”

Decyzja ...257...
Dyrektora Generalnego Lasów Państwowych
z dnia ...3... października 2017 r.

w sprawie rozszerzenia katalogu osób uprawnionych do otrzymywania wynagrodzenia z tytułu wyręczania administracji publicznej w kształtowaniu bezpieczeństwa publicznego, o którym mowa w Decyzji 217/2017 Dyrektora Generalnego Lasów Państwowych z dnia 24 sierpnia 2017 roku.

Znak: ZG.750.10.2017

Na podstawie art. 33 ust. 1 ustawy z dnia 28 września 1991 r. o lasach[1], zwanej dalej ustawą, w związku z § 6 Statutu Państwowego Gospodarstwa Leśnego Lasy Państwowe[2], zwanego dalej Statutem - w wykonaniu zadania Dyrektora Generalnego Lasów Państwowych, określonego w art. 5 b. ust. 2. ustawy[3] - mając na względzie:
1) przepis art. 58 ust. 2 w powiązaniu z art. 57. ust. 2 ustawy o lasach[4],
2) przepisy decyzji 217/2017 Dyrektora Generalnego Lasów Państwowych z dnia 24 sierpnia 2017 roku[5]

- postanawia się , co następuje:

§1.

Wynagrodzenie z tytułu wyręczania administracji publicznej w kształtowaniu bezpieczeństwa publicznego, o którym mowa w Decyzji 217/2017 Dyrektora Generalnego Lasów Państwowych z dnia 24 sierpnia 2017 roku przysługuje wszystkim właścicielom lasów niestanowiących Skarbu Państwa.

§2.

Procedura wykorzystania środków, o których mowa w §1 została określona w §2 Decyzji Dyrektora Generalnego Lasów Państwowych z dnia 24 sierpnia 2017 r.

§3.

Decyzja wchodzi w życie z chwilą podpisania.

DYREKTOR GENERALNY
LASÓW PAŃSTWOWYCH

Pismo do starostów

- Zgodnie z Art. 13, pkt 1, ust. 2 wszyscy właściciele lasu bez względu na ich formę własności obowiązani są do ponownego wprowadzenia roślinności leśnej (upraw leśnych) w lasach w okresie do 5 lat od usunięcia drzewostanu. Dla lasów zdewastowanych w 2017 roku okres ten upływa wiosną 2022 roku.
- Powierzchnie powinny przelegiwać przez minimum 1 okres wegetacyjny.
- Służby Lasów Państwowych obłożone są ogromem prac związanych z usuwaniem uszkodzonych drzewostanów oraz szczegółowym określeniem zakresu uszkodzeń, tym samym mało realna staje się pomoc w przeprowadzeniu odnowień w lasach niestanowiących własności Skarbu Państwa w bieżącym roku.
- Przygotowanie materiału sadzeniowego trwa od 1 roku do 3 lat i niezbędne jest szczegółowe określenie powierzchni do odnowienia dla prawidłowego określenia zakresu produkcji szkółkarskiej.
- Zapotrzebowanie w sadzonki przekracza możliwości produkcyjne szkółek leśnych znajdujących się na terenie toruńskiej dyrekcji i niezbędne będzie zlecenie części produkcji materiału sadzeniowego innym regionalnym dyrekcjom Lasów Państwowych.
- Liczymy na ścisłą współpracę służb starostów z nadleśniczymi w celu opracowania harmonogramu udostępniania właścicielom uszkodzonych lasów (poprzez nabycie) sadzonek niezbędnych do odnowienia powierzchni leśnej.

Projekt rozporządzenia

Ministra Rozwoju i Finansów
z dnia 27.11.2017 r.
w sprawie zaniechania poboru podatku dochodowego od osób fizycznych od niektórych przychodów (dochodów) będących wynagrodzeniem za wyręczanie administracji publicznej w kształtowaniu bezpieczeństwa publicznego

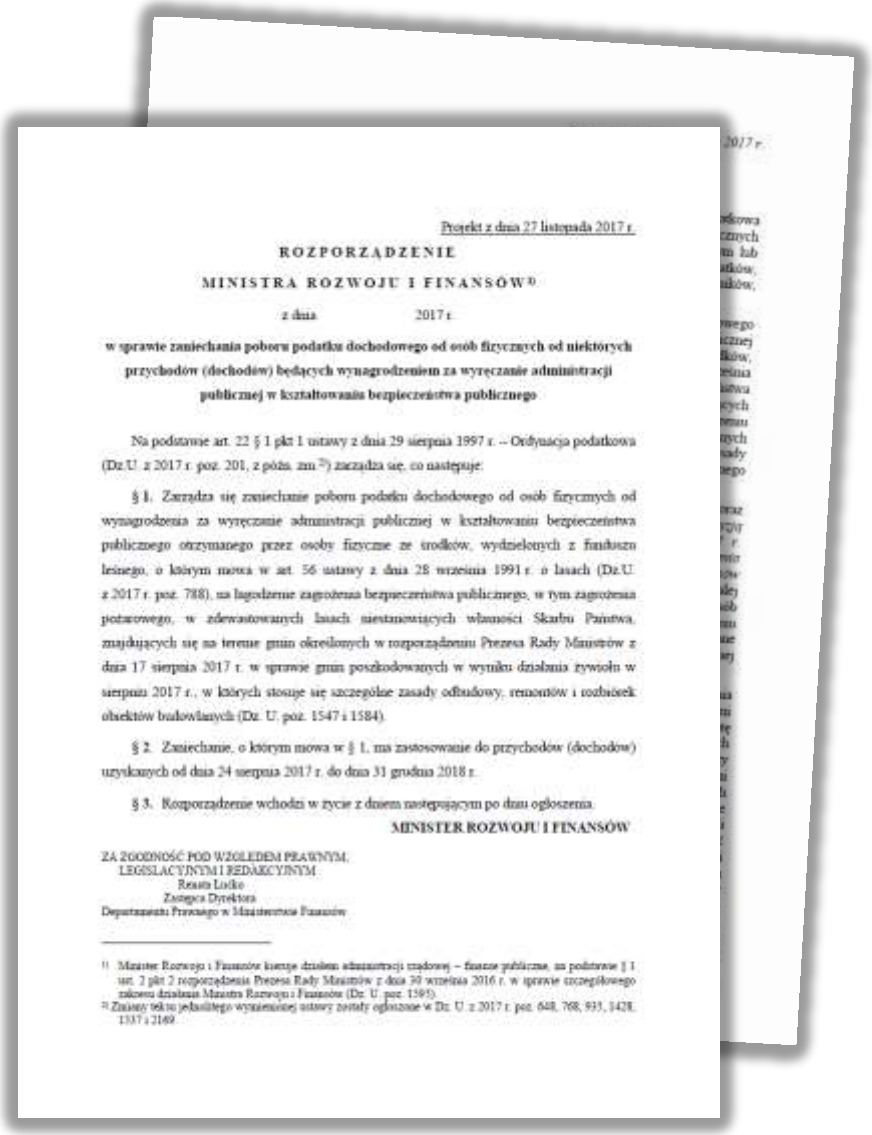

Projekt z dnia 27 listopada 2017 r.

ROZPORZĄDZENIE

MINISTRA ROZWOJU I FINANSÓW[1)]

z dnia 2017 r.

w sprawie zaniechania poboru podatku dochodowego od osób fizycznych od niektórych przychodów (dochodów) będących wynagrodzeniem za wyręczanie administracji publicznej w kształtowaniu bezpieczeństwa publicznego

Na podstawie art. 22 § 1 pkt 1 ustawy z dnia 29 sierpnia 1997 r. – Ordynacja podatkowa (Dz.U. z 2017 r. poz. 201, z późn. zm.[2)]) zarządza się, co następuje:

§ 1. Zarządza się zaniechanie poboru podatku dochodowego od osób fizycznych od wynagrodzenia za wyręczanie administracji publicznej w kształtowaniu bezpieczeństwa publicznego otrzymanego przez osoby fizyczne ze środków, wydzielonych z funduszu leśnego, o którym mowa w art. 56 ustawy z dnia 28 września 1991 r. o lasach (Dz.U. z 2017 r. poz. 788), na łagodzenie zagrożenia bezpieczeństwa publicznego, w tym zagrożenia pożarowego, w zdewastowanych lasach niestanowiących własności Skarbu Państwa, znajdujących się na terenie gmin określonych w rozporządzeniu Prezesa Rady Ministrów z dnia 17 sierpnia 2017 r. w sprawie gmin poszkodowanych w wyniku działania żywiołu w sierpniu 2017 r., w których stosuje się szczególne zasady odbudowy, remontów i rozbiórek obiektów budowlanych (Dz. U. poz. 1547 i 1584).

§ 2. Zaniechanie, o którym mowa w § 1, ma zastosowanie do przychodów (dochodów) uzyskanych od dnia 24 sierpnia 2017 r. do dnia 31 grudnia 2018 r.

§ 3. Rozporządzenie wchodzi w życie z dniem następującym po dniu ogłoszenia.

MINISTER ROZWOJU I FINANSÓW

ZA ZGODNOŚĆ POD WZGLĘDEM PRAWNYM, LEGISLACYJNYM I REDAKCYJNYM
Renata Liske
Zastępca Dyrektora
Departamentu Prawnego w Ministerstwie Finansów

---

1) Minister Rozwoju i Finansów kieruje działem administracji rządowej – finanse publiczne, na podstawie § 1 ust. 2 pkt 2 rozporządzenia Prezesa Rady Ministrów z dnia 30 września 2016 r. w sprawie szczegółowego zakresu działania Ministra Rozwoju i Finansów (Dz. U. poz. 1595).
2) Zmiany tekstu jednolitego wymienionej ustawy zostały ogłoszone w Dz. U. z 2017 r. poz. 648, 768, 935, 1428, 1537 i 2169.

Bazujemy na własnych doświadczeniach w zagospodarowywaniu powierzchni poklęskowych

W tym z Nadleśnictwa Trzebciny

- 14 lipca 2012 r. trąba powietrzna na pasie o szerokości 300-800 m i długości kilkunastu km
- Uszkodzenia całkowite drzew na 450 ha, o łącznej masie ok. 124 tys. m^3 (dwa roczne etaty)

Widok z lotu ptaka na teren klęski w N. Trzebciny

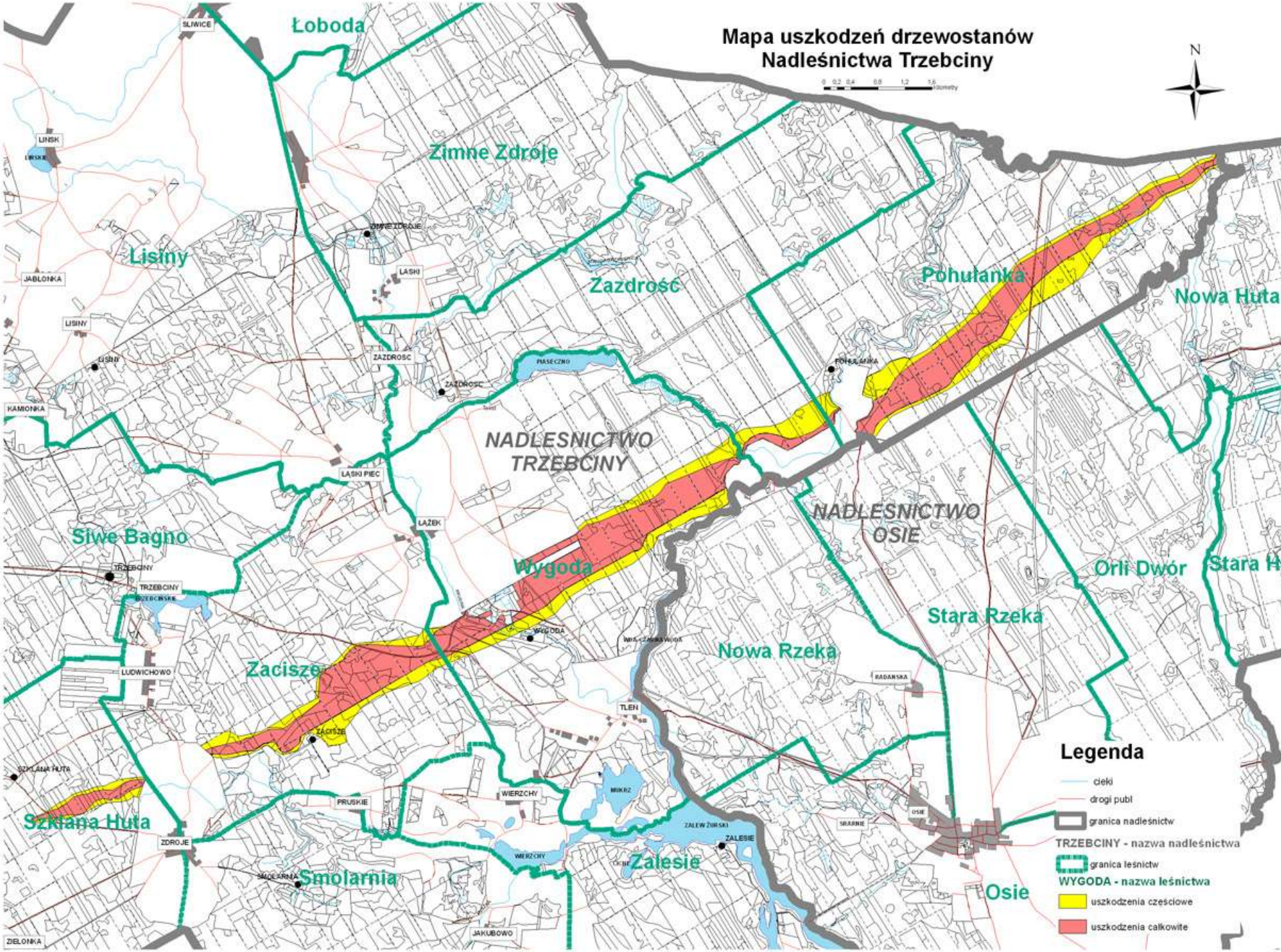
Mapa uszkodzeń drzewostanów
Nadleśnictwa Trzebciny
N
Łoboda
Zimne Zdroje
Lisiny
Zazdrość
Pohulanka
Nowa Huta
NADLEŚNICTWO TRZEBCINY
NADLEŚNICTWO OSIE
Siwe Bagno
Wygoda
Orli Dwór
Stara Rzeka
Nowa Rzeka
Zacisze
Szklana Huta
Smolarnia
Zalesie
Osie
SLIWICE
LINSK
JABLONKA
LISINY
KAMIONKA
ZIMNE ZDROJE
LASKI
ZAZDROSC
PIASECZNO
POHULANKA
LASKI PIEC
LAZEK
TRZEBCINY
TRZEBCINSKE
WYGODA
LUDWICHOWO
ZACISZE
TLEN
RADAWSKA
SZKLANA HUTA
PRUSKIE
WIERZCHY
MIKRZ
ZALEW ŻORSKI
ZALESIE
SKARNIE
OSIE
ZDROJE
SMOLARNIA
JAKUBOWO
ZIELONKA
Legenda
cieki
drogi publ
granica nadleśnictw
TRZEBCINY - nazwa nadleśnictwa
granica leśnictw
WYGODA - nazwa leśnictwa
uszkodzenia częściowe
uszkodzenia całkowite

Wydajność wyróbki drewna na klęsce w Trzebcinach

Grupa sortymentowa	Miąższość [m^3]	%
W iglaste	56 864	43
W liściaste	1 554	1
Słupy	257	0
S2A iglaste	48 796	37
S2B iglaste	5 792	4
S2A liściaste	4 423	3
S4 iglaste	8 559	7
S4 liściaste	5 385	4
Razem:	131 630	100

Drewno wielkowymiarowe: 44 %

Odsłonięcie kamienia pamiątkowego w N. Trzebciny po zagospodarowaniu powierzchni poklęskowej 20 maja 2015 r.

Wnioski z klęski w N. Trzebciny w 2012 r.

- Kompleksowe zagospodarowanie powierzchni poklęskowej nie bilansuje się dodatnim wynikiem finansowym
- Korzyści przyrodnicze:
  - Zróżnicowane gatunkowo, odporne zbiorowiska leśne, składem zbliżone do potencjalnej roślinności naturalnej
  - Sztuczne odnowienia są alternatywą dla długotrwałej spontanicznej sukcesji naturalnej na zniszczonej powierzchni, co zapobiega zniekształceniu zbiorowisk roślinnych
- Korzyści społeczne:
  - Pobudzenie lokalnej gospodarki, modernizacja infrastruktury

- **ale tegoroczna klęska jest 40-50 razy większa...**

Sesja wyjazdowa w Borach Tucholskich 27-28.11.2017 r.

Sesja wyjazdowa w Borach Tucholskich 27-28.11.2017 r.

Sesja wyjazdowa w Borach Tucholskich 27-28.11.2017 r.

Sesja wyjazdowa w Borach Tucholskich 27-28.11.2017 r.

Państwowe Gospodarstwo Leśne
Lasy Państwowe

Afrykański pomór świń (ASF)

Tylko lochy dają przyrost….

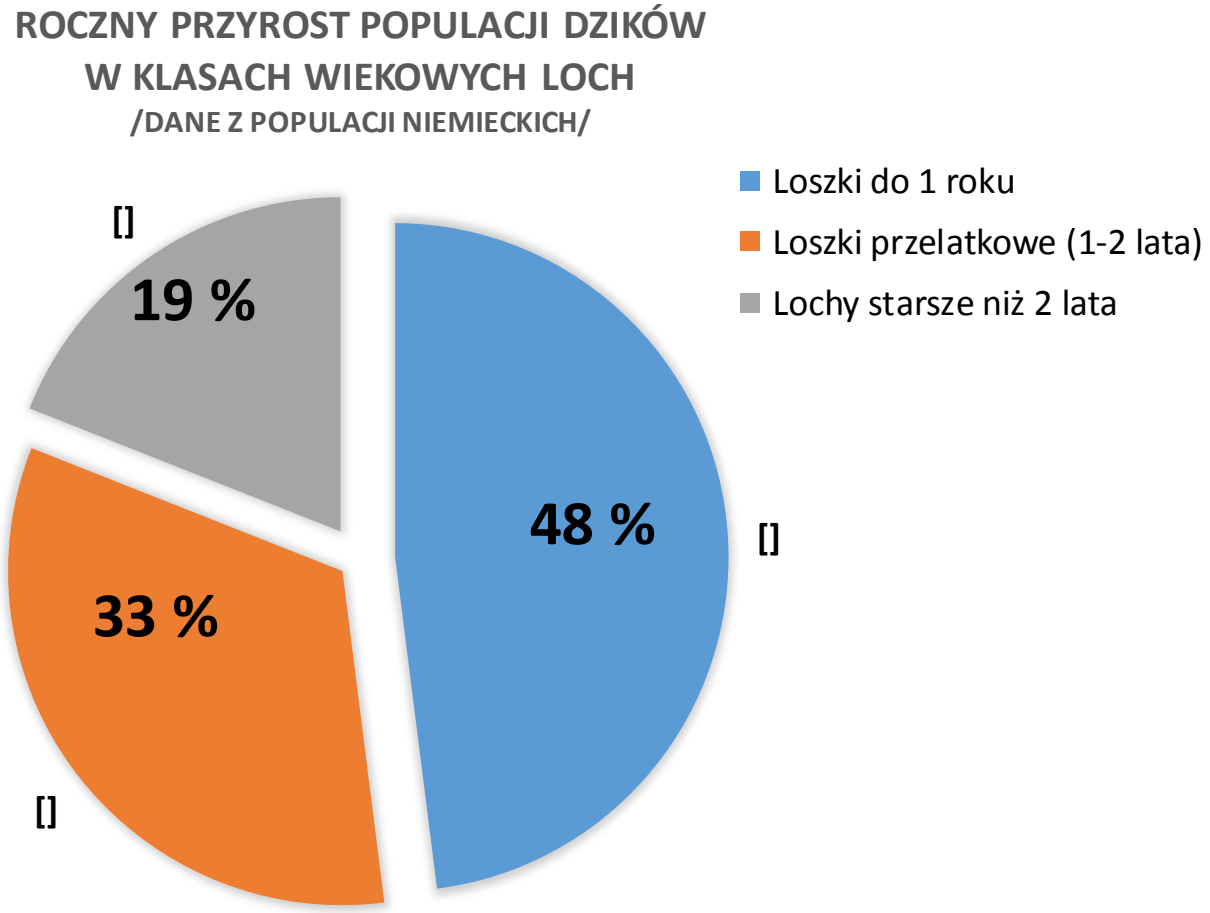

" Motorem populacji " - są loszki młodsze niż 1 rok

MINISTERSTWO ŚRODOWISKA

Liczebność i pozyskanie dzików w Polsce w latach 2005-2017

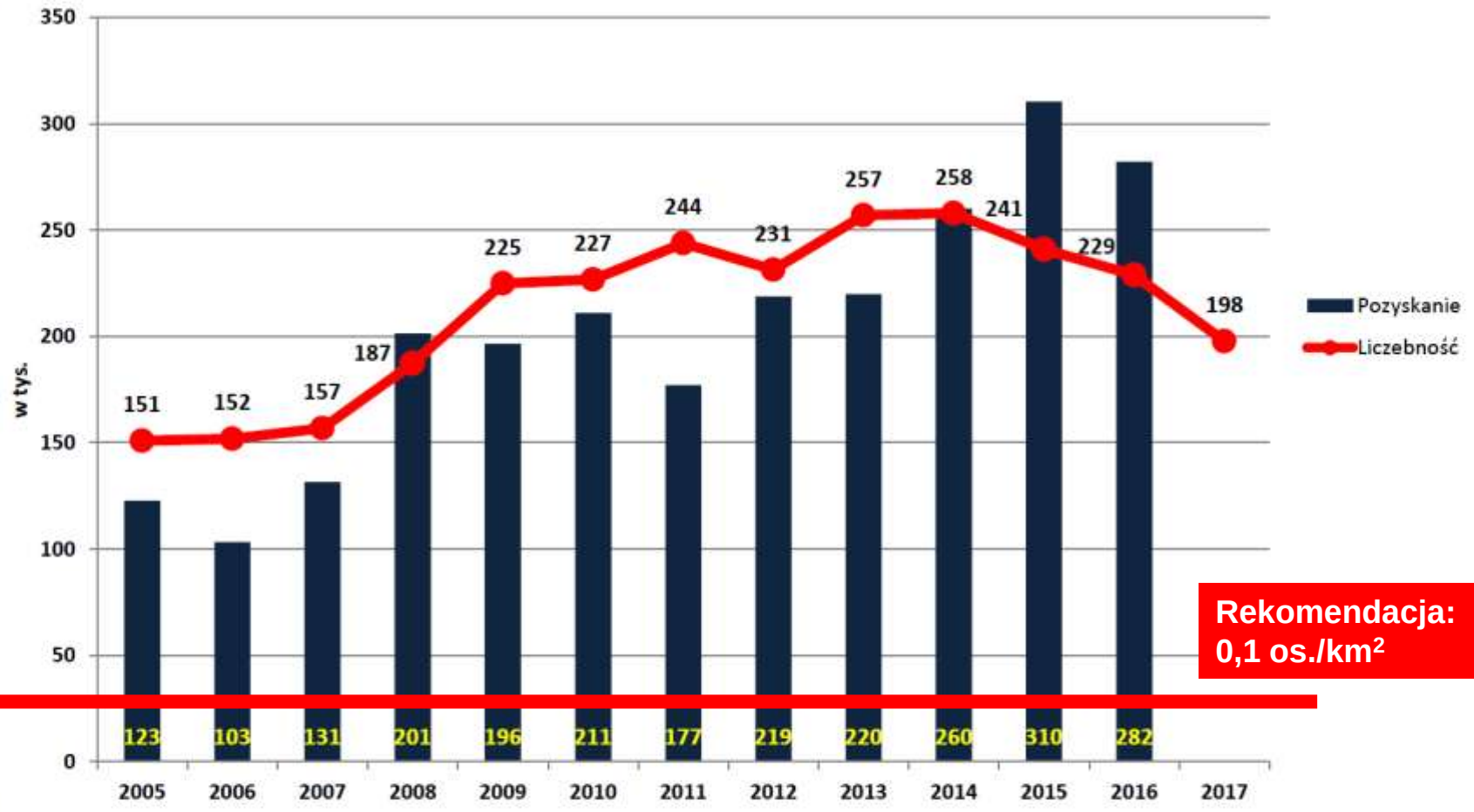

Rekomendacja: 0,1 os./km²

MINISTERSTWO ŚRODOWISKA

Ilość pozyskanych dzików od 1.IV do 31.XII.2017 r. (OHZ Lasy Państwowe)

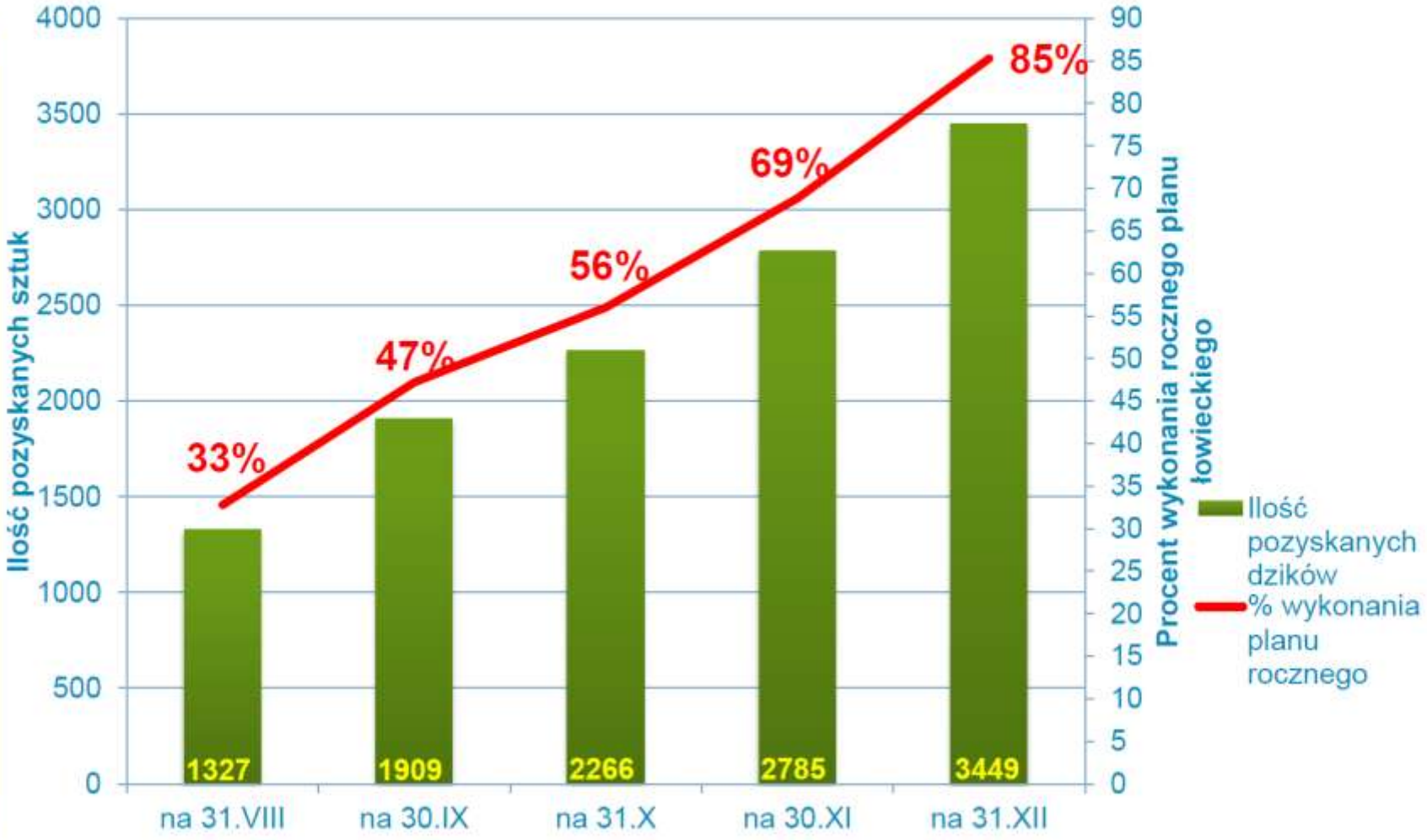

MINISTERSTWO ŚRODOWISKA

Ilość pozyskanych dzików od 1.IV do 31.XII.2017 r. (Polski Związek Łowiecki)

*grudzień 2017- wartość szacowana na podstawie wcześniejszych raportów , pełne wykonanie za 2017 rok po agregacji danych będzie gotowe na 15.01.2018 r.

MINISTERSTWO ŚRODOWISKA

Ilość pozyskanych dzików od 1.IV do 31.XII.2017 r. w Parkach Narodowych

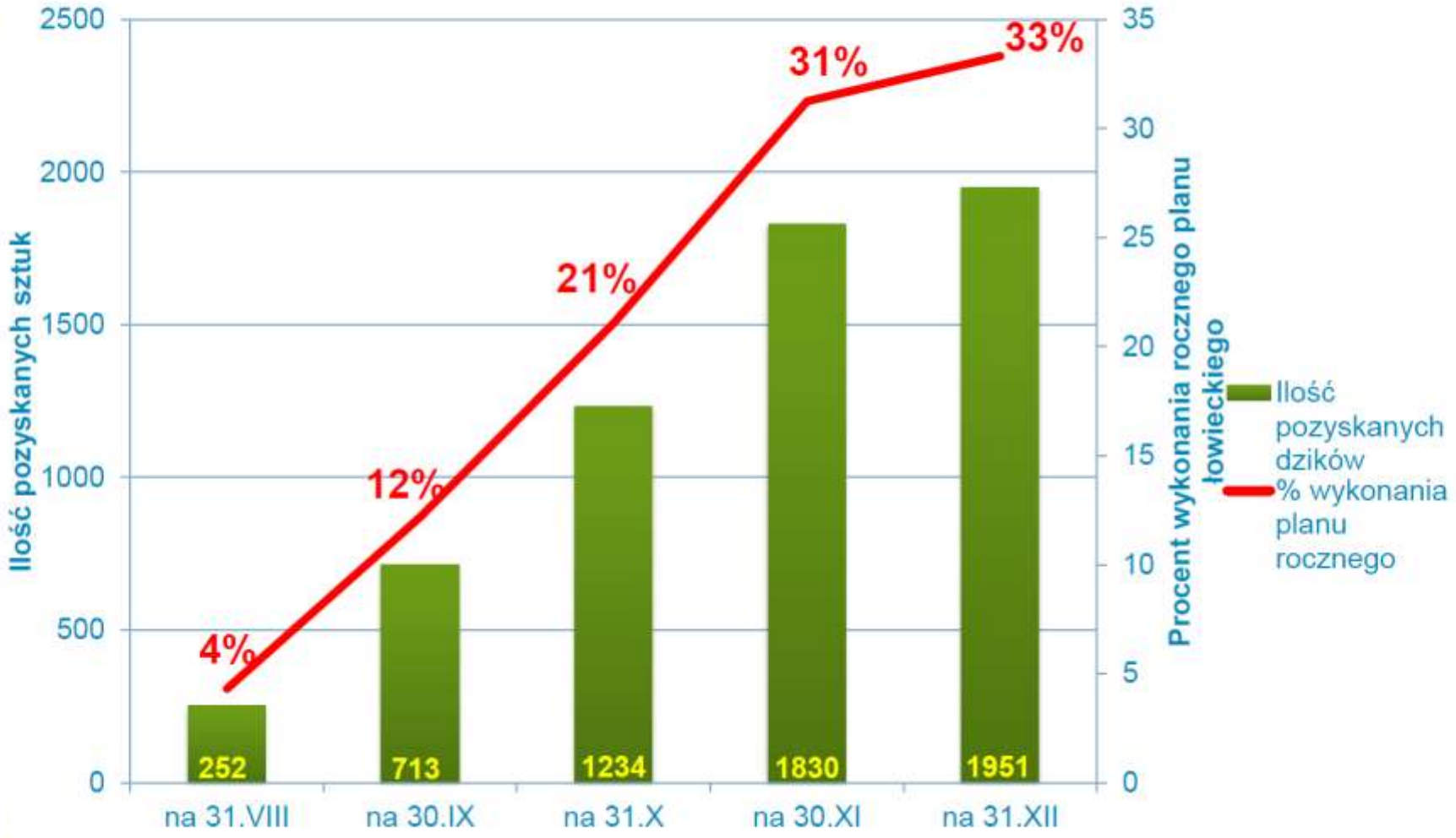

Liczebność dzików (szt.) a rekomendacja

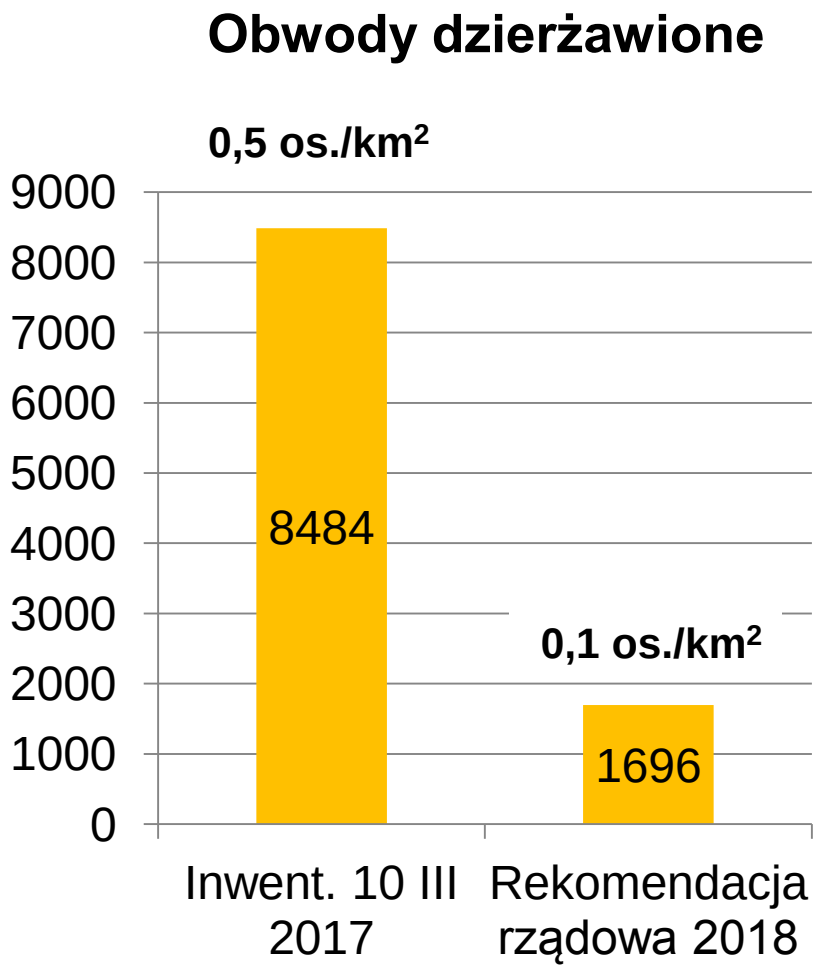

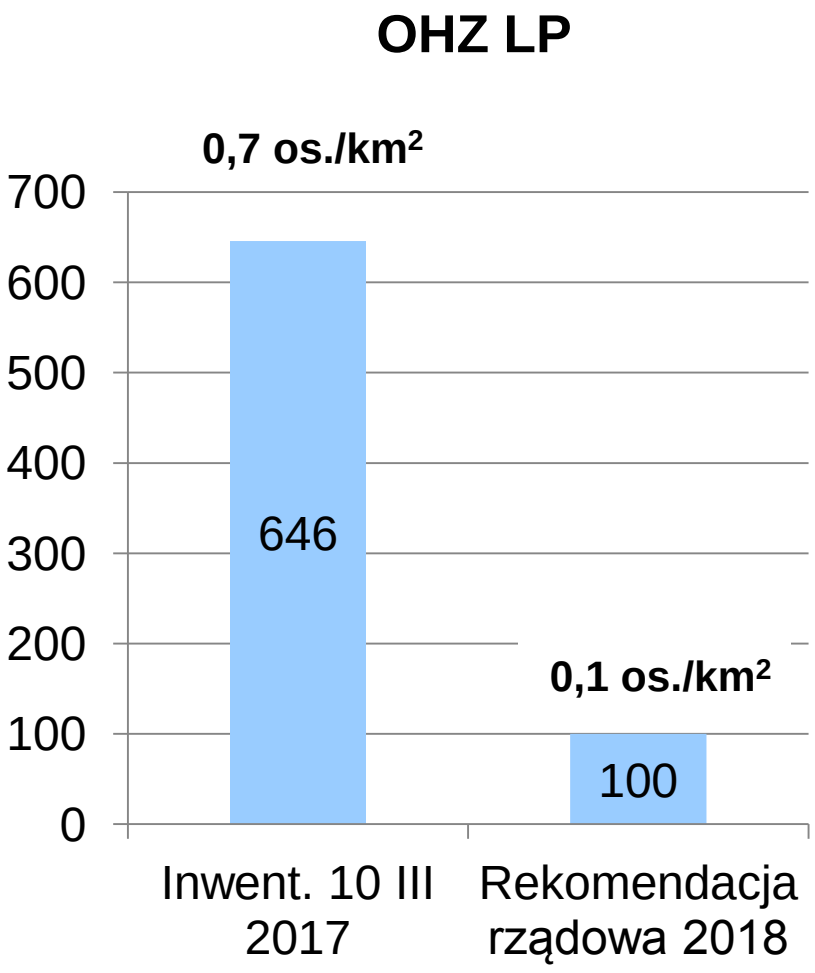

Dziękuję za uwagę

Państwowe Gospodarstwo Leśne
Lasy Państwowe

Regionalna Dyrekcja
Lasów Państwowych w Toruniu
ul. Mickiewicza 9
87-100 Toruń
rdlp@torun.lasy.gov.pl
tel. +48 56 658 43 00,
fax +48 56 658 43 66